

# Mécanisme de réponse humanitaire : République centrafricaine

Bulletin bimestriel

01 juillet - 31 août 2025

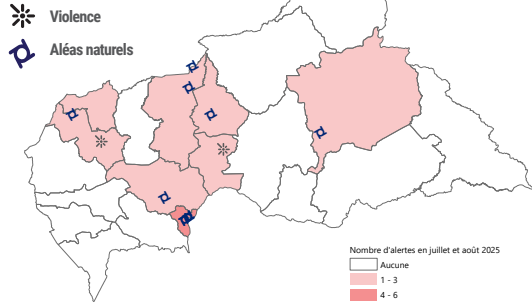


En République centrafricaine, un nouveau mécanisme de réponse humanitaire a été mis en place afin de renforcer la capacité des acteurs humanitaires à répondre efficacement aux chocs. Cet outil permet d'assurer une veille humanitaire continue, de réaliser des évaluations multisectorielles (MSA) des besoins et de faciliter une réponse rapide, pertinente, et coordonnée. Ce dispositif est rendu possible grâce au soutien financier de la Direction générale de la protection civile et des opérations d'aide humanitaire européennes (DG ECHO). Sa coordination est assurée par le Bureau des Nations Unies pour la Coordination des Affaires Humanitaires (OCHA), en étroite collaboration avec l'ensemble des acteurs de la réponse d'urgence en RCA. L'objectif principal de ce mécanisme est de garantir une réponse d'urgence décentralisée et adaptée aux besoins des populations affectées par des chocs récents, en travaillant conjointement avec les clusters et les partenaires humanitaires présents sur le terrain. L'ensemble des publications de ce mécanisme est disponible sur le [portail](#).

## Alertes reçues ou émises par OCHA

### Répartition des alertes en juillet et août 2025 :

Localisation et types d'alertes en juillet et août 2025



**12** alertes  
en juillet et août 2025

Population affectée:  
2 594 ménages  
14 167 individus

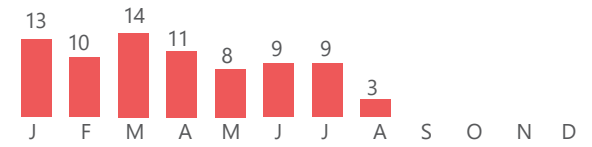
Entre mai et juin 2025, le nombre d'alertes a baissé de 29 % par rapport à mai et juin. Parmi celles-ci, 17 % étaient des violences (incursions, attaques, combats, exactions) contre 83 % d'aléas naturels, principalement des inondations, avec une concentration dans la préfecture de Bangui.

Types d'alertes en juillet et août 2025 : Nombre d'alertes cumulées en 2025 :



77

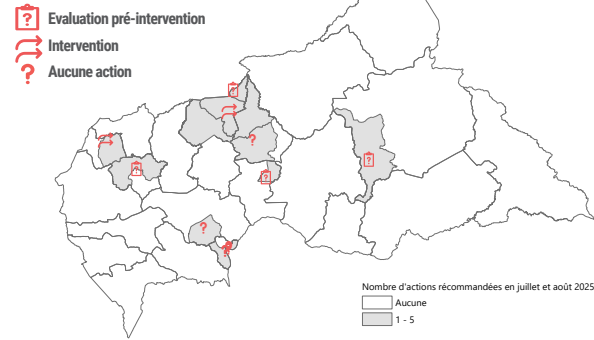
### Evolution des alertes en 2025 :



## Aperçu des actions recommandées suite aux alertes

### Répartition des actions recommandées pour la réponse humanitaire en juillet et août 2025 : (MEX<sup>1</sup>, MSA, Réponse à fournir)

Localisation et types d'actions en juillet et août 2025



OCHA définit les actions à mener en fonction de la sévérité et du niveau de priorité de l'alerte rapporté sur la plateforme de gestion des alertes. Certaines alertes sont placées en veille ou en suivi de tendance lorsque les informations sur le choc sont susceptibles d'être actualisées.

Entre juillet et août 2025, deux évaluations MEX ont été réalisées dans les sous-préfectures de Bria et de Sido, et aucune évaluation MSA n'est prévue dans l'ensemble des zones concernées par les alertes.

### Actions recommandées en juillet et août 2025 :

|                    |   |                    |   |
|--------------------|---|--------------------|---|
| MEX réalisées      | 2 | A veiller          | 0 |
| MSA prévues        | 0 | MEX/MSA prévues    | 0 |
| Réponses à fournir | 2 | Suivis de tendance | 2 |

### Actions recommandées cumulées en 2025 :

|                    |    |                    |   |
|--------------------|----|--------------------|---|
| MEX réalisées      | 6  | A veiller          | 6 |
| MSA prévues        | 4  | MEX/MSA prévues    | 3 |
| Réponses à fournir | 10 | Suivis de tendance | 7 |

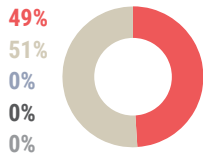
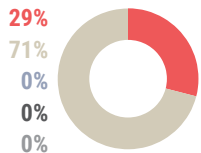
## Bénéficiaires en juillet et août 2025



**700** ménages



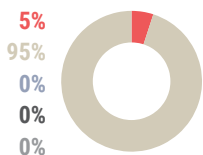
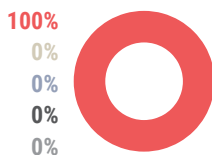
**1033** ménages



**260** ménages



**608** ménages



Taux de couverture globale 2025 : **41%**

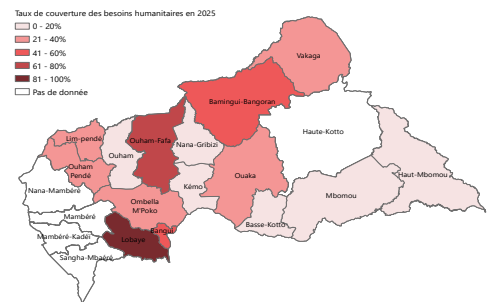
Gap identifiés dans la réponse en juillet et août 2025:

- Sécurité alimentaire
- Santé
- Nutrition
- Protection
- Eau, hygiène et assainissement
- Abris

Légende :

- Déplacés
- Communauté hôte
- Retournés
- Rapatriés
- Réfugiés

### Taux de couverture des besoins par préfecture de janvier à août 2025 :



Le taux de couverture des besoins humanitaires en 2025 varie fortement entre les préfectures. Certaines zones comme Lobaye (100 %) et Ouham-Fafa (78,6 %) affichent une bonne prise en charge des besoins identifiés, tandis que Bangui et Bamingui-Bangoran se situent autour de 57-58 %. En revanche, plusieurs préfectures telles que Haut-Mbomou, Kemo, Nana-Gribizi et Basse-Koto enregistrent un taux de 0 %, ce qui révèle une absence totale de couverture malgré les alertes. Globalement, ces résultats mettent en évidence de fortes disparités territoriales et soulignent la nécessité de renforcer la réponse dans les zones où les besoins demeurent largement non satisfaits.

<sup>1</sup> Missions exploratoires.



Financé par l'Union européenne Aide humanitaire



Pour plus d'information, veuillez contacter:  
Chef de l'Unité de gestion de l'information, OCHA:  
Alain Gondo  
gondo1@un.org

Réalisé par:

**REACH** Informing more effective humanitarian action