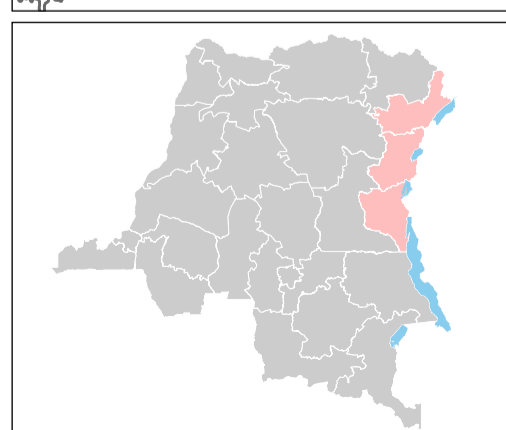
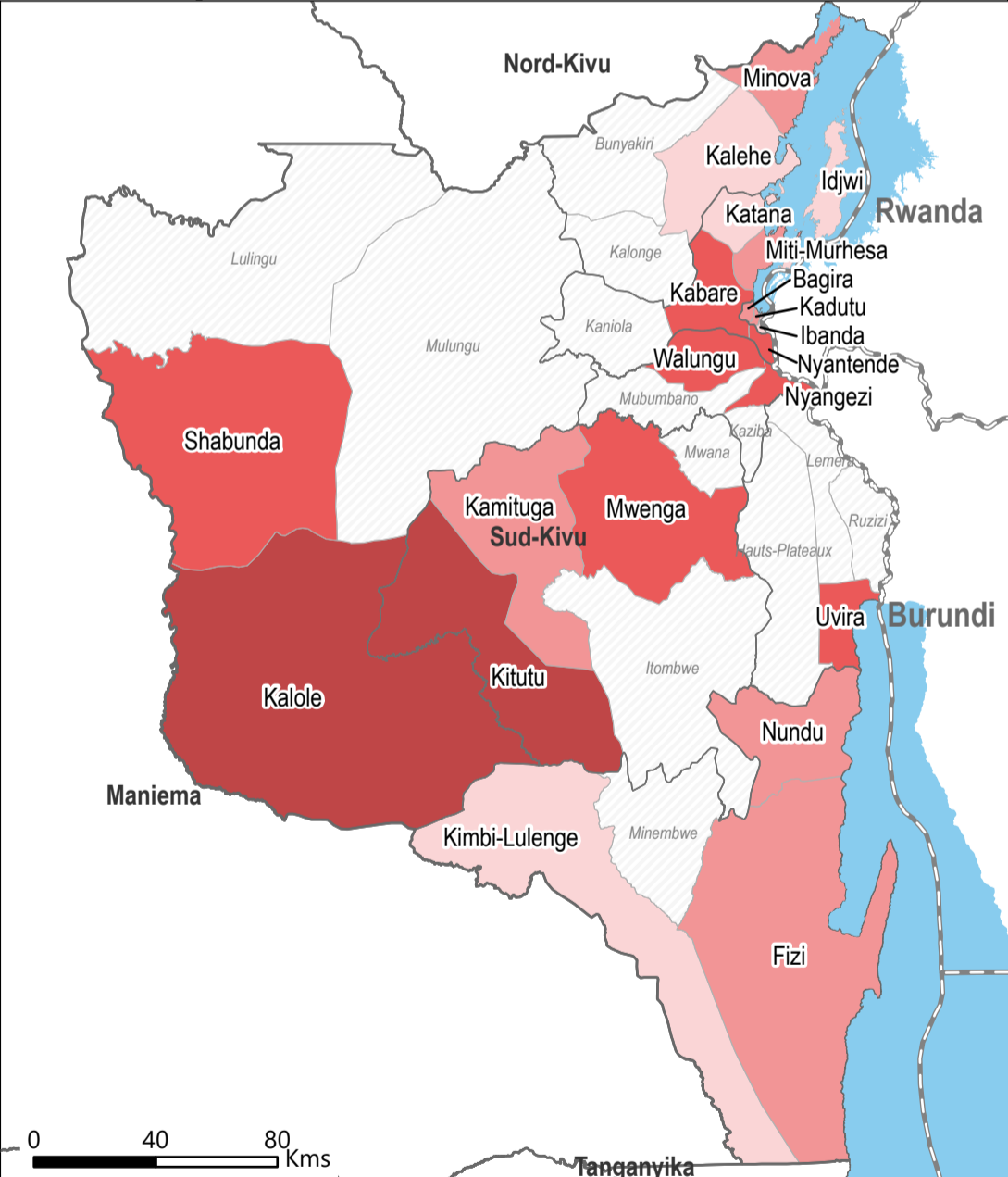
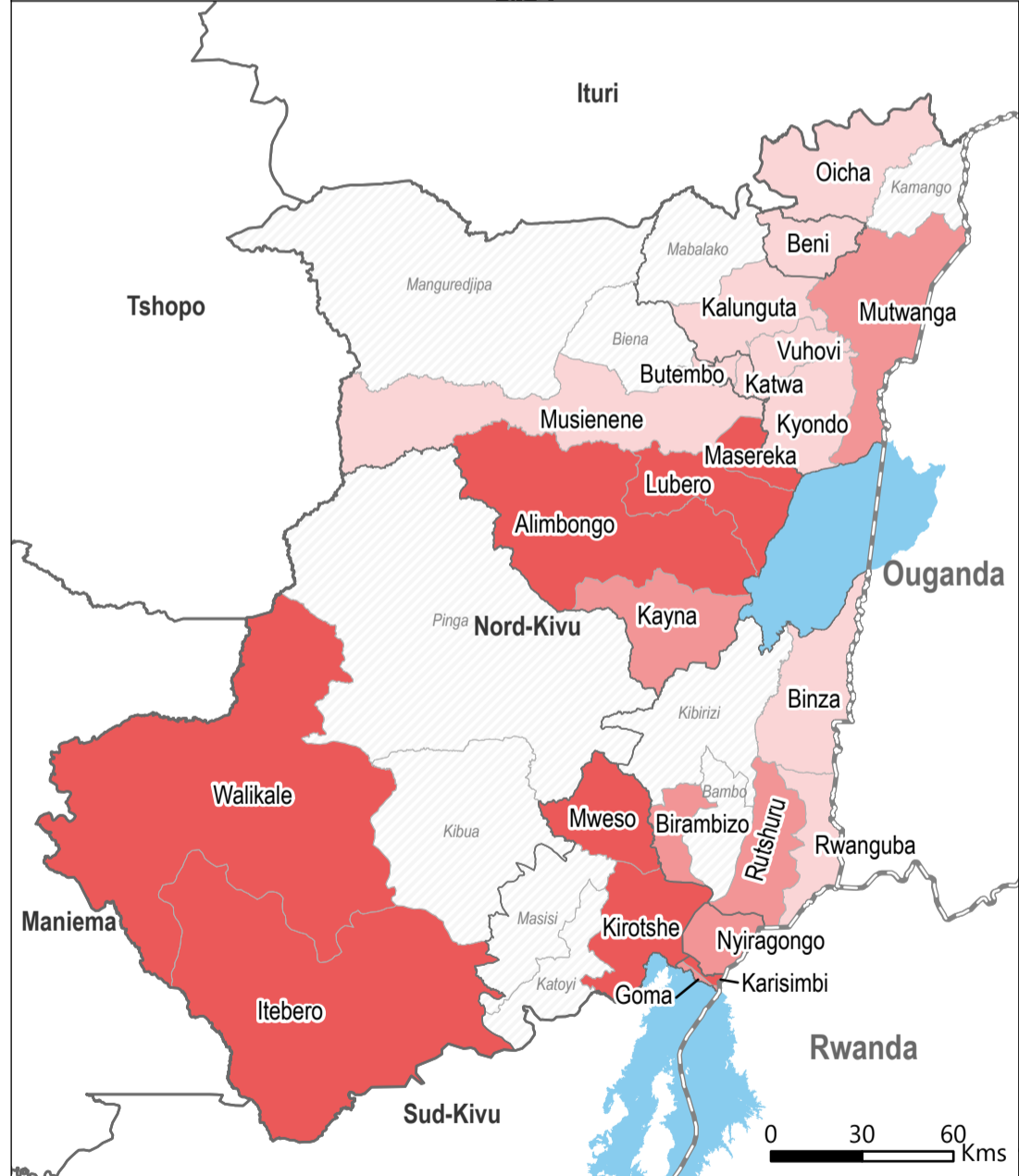
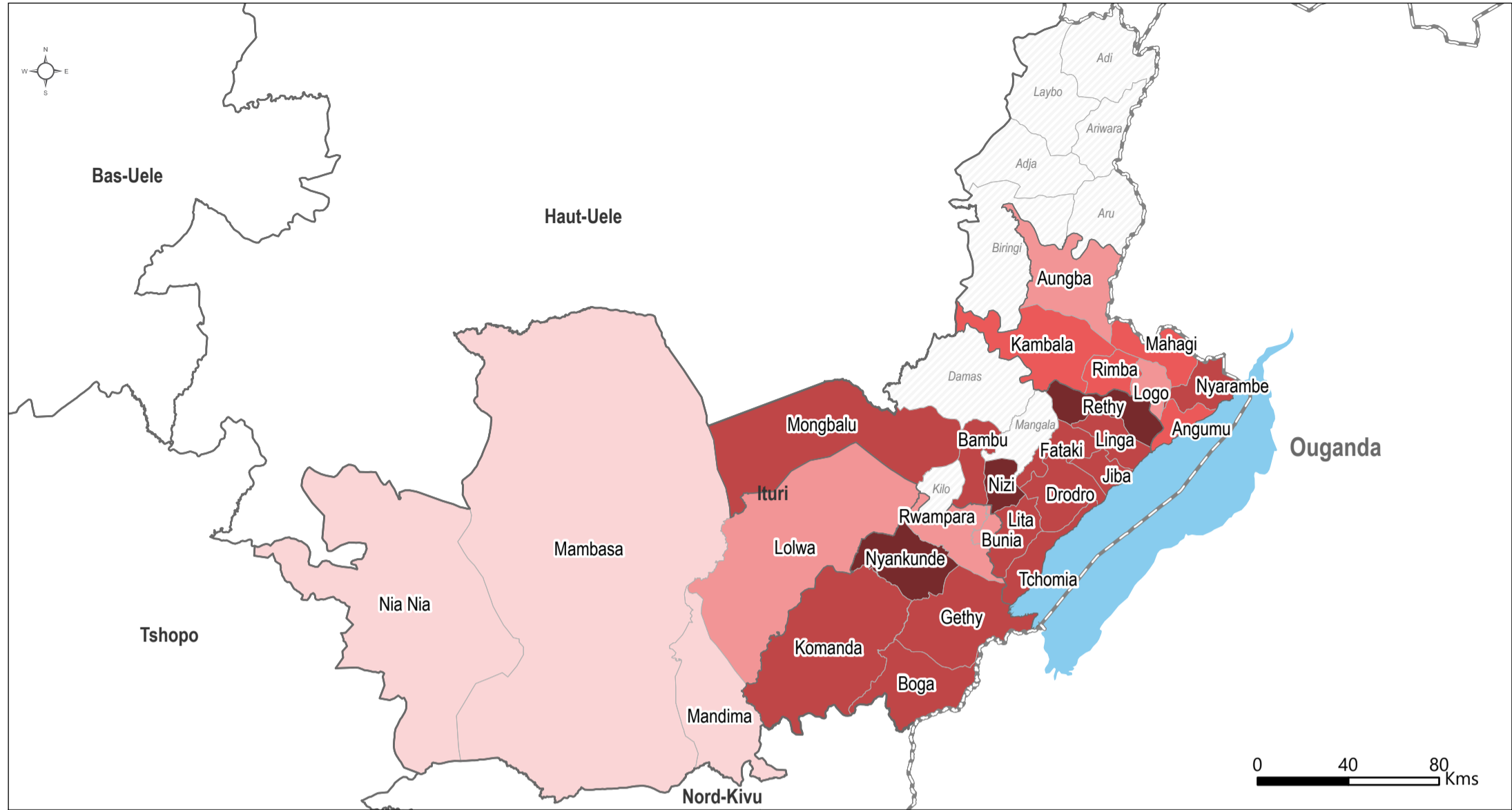


MSNA 2025 - Pourcentage de ménages avec des besoins sévères (MSNI4+)



Légende

Non concernée	Zone de santé couverte en distance
1 - 20%	Zone de santé
21 - 40%	Territoire
41 - 60%	Province
61 - 80%	Pays
81 - 100%	Lac

Data sources:
REACH : Indicateurs
© OpenStreetMap Contributors : les limites administratives et sanitaires
Référentiel Géographique Commun : lacs

Coordinate System:GCS WGS 1984
File: MSNI2025_Pourcentage de ménages avec des besoins sévères 'MSNI4_Plus'
Contact: mapping@impact-initiatives.org

Note : Les données, désignations et limites figurant sur cette carte ne sont pas garanties sans erreur et n'impliquent pas l'acceptation par les partenaires, associés ou donateurs de REACH mentionnés sur cette carte.

