لأغراض الإنسانية فقط
تاريخ الإنتاج: ٢٠١٥/١/٢٢

العراق - محافظة ديالى - مخيم علي آوة القديم

البنية التحتية العامة - ١٩ كانون الثاني ٢٠١٥

CAMP COORDINATION AND CAMP MANAGEMENT

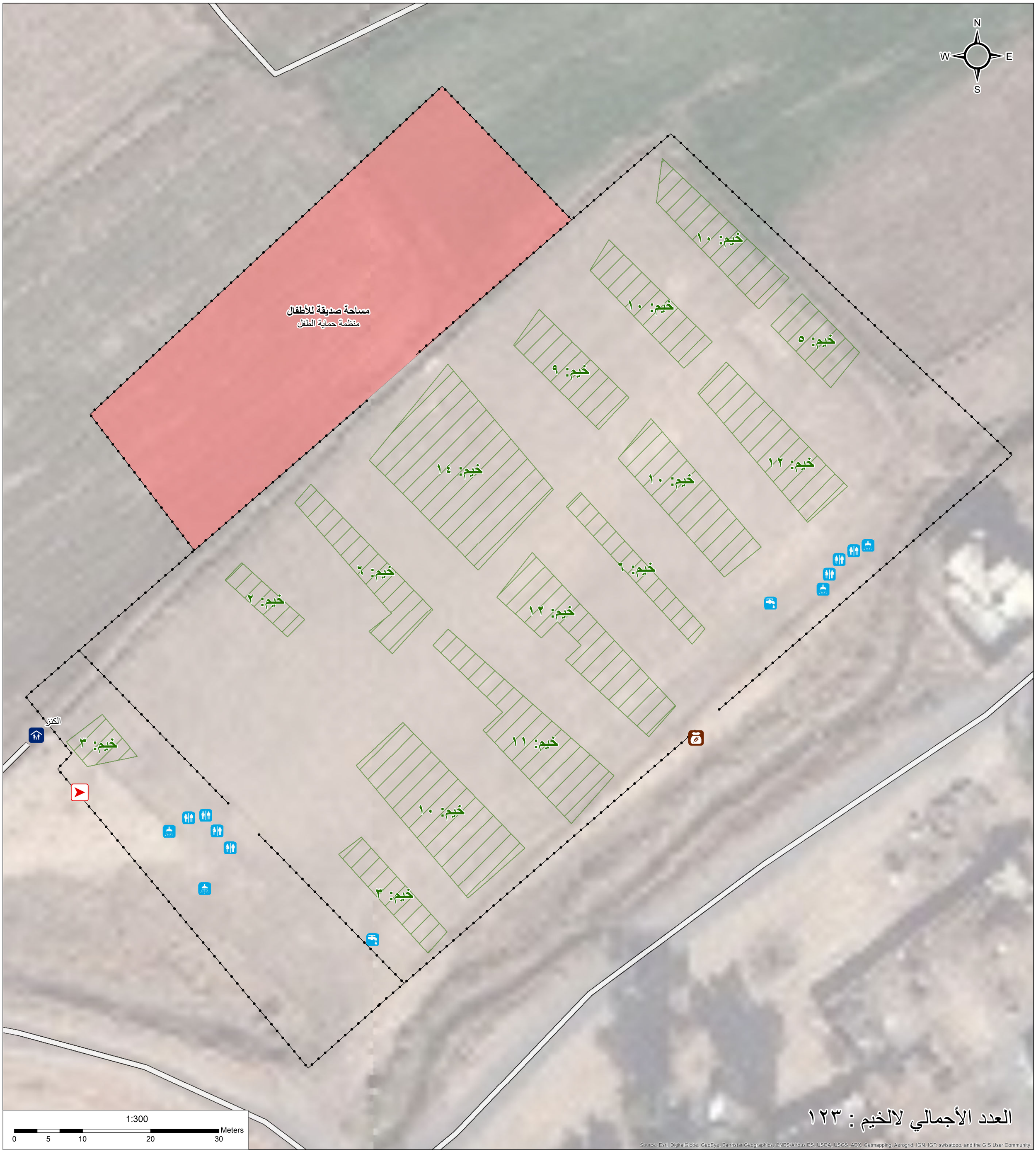

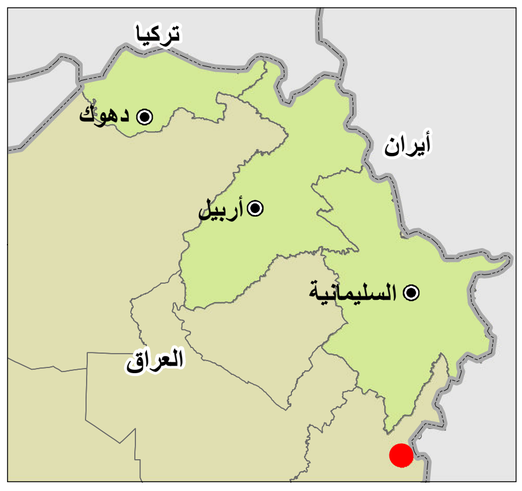

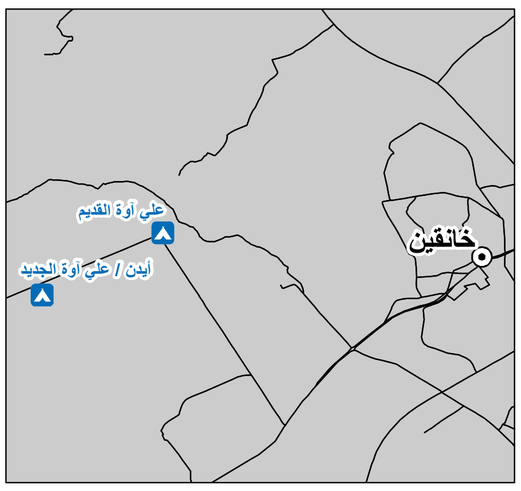

البنية التحتية

- سياج
- منطقة الخيم
- مساحة صديقة للأطفال
- مدخل المخيم
- إدارة المخيم
- متجر (١)
- مرحاض (٧)
- حمام (٤)
- صنبور المياه (٢)
- طريق

احداثيات موقع المخيم بالجي بي أس
خط الطول: "٣٤.٢٨٤ '٢٠ °٤٥ الشرق (٤٥.٣٤٢٨٥٧)
خط العرض: "٢.٦٦٣ '٢١ °٣٤ الغرب (٣٤.٣٥٠٧٤)

تاريخ وضع البيانات: ١٩ كانون الثاني ٢٠١٥
حدود الإدارية:GADM
صور الخلفية : ESRI BASE IMAGERY
الاسقاط : WGS 1984 UTM Zone 38N
الاتصال: iraq@reach-initiative.org
الملف:-
IRQ_Map_IDP_AlYawaOld_Overview_22Jan2015_Ar

ملاحظة: ان البيانات والدلالات والحدود المبينةعلى هذه الخريطة ليست مضمونة فيما يخص خلوها من الخطأ, وكذلك لاتفترض ضمنا موافقة شركاء الريج (REACH) أو زملائه أو الجهات المانحة له والذين ورد ذكرهم على هذه الخريطة