

MSNA - Términos de referencia de investigación

Evaluación de Necesidades Multisectoriales (MSNA)

COL2201

COLOMBIA

Mayo de 2022

Versión 1

REACH Informing
more effective
humanitarian action

1. Resumen ejecutivo

País de intervención	Colombia		
Tipo de emergencia	<input type="checkbox"/> Desastre natural	<input checked="" type="checkbox"/> Conflicto	<input checked="" type="checkbox"/> Otra Crisis económica y política en Venezuela a partir de 2015 con impactos migratorios en Colombia.
Tipo de Crisis	<input type="checkbox"/> Aparición repentina	<input type="checkbox"/> Aparición lenta	<input checked="" type="checkbox"/> Prolongada
Organismo de articulación	-Equipo Humanitario País (EHP) – coordinado por la Oficina de Coordinación de Asuntos Humanitarios (OCHA) -Grupo Interagencial sobre Flujos Migratorios Mixtos (GIFMM)		
Código del proyecto de IMPACT			
Periodo de la investigación	01/03/2022 a 31/10/2022		
Cronograma de la investigación	1. Piloto/formación: 11, 12, 13/05/2022	7. MSNI DAP enviado para validación: 1/8/2022	
	2. Inicio de recolección: -datos cuantitativos: 16/05/2022 - datos cualitativos: 15/08/2022	8. Análisis MSNI enviado para validación: 15/08/2022	
	3. Datos recolectados: cuantitativos: 1/07/2022 cualitativos:16/09/2022	9. Factsheets enviado para validación: 05/09/2022	
	4. Datos enviados para validación: 15/05/2022	10. Boletín enviado para validación: 15/09/2022	
	4. Análisis de datos: 29/07/2022	11. Boletín publicado: 30/09/2022	
	6. Presentación preliminar de resultados: 15/08/2022	12. Presentación final: 15/10/2022	
Hitos humanitarios	Objetivos	Fecha límite	
	<input type="checkbox"/> Plan / estrategia del donante	_//_ _ _ _	
	<input type="checkbox"/> Plan / estrategia del inter-clúster	_//_ _ _ _	
	<input type="checkbox"/> Plan / estrategia del clúster	_//_ _ _ _	
	<input type="checkbox"/> Plan / estrategia de la plataforma de ONGs	_//_ _ _	

	x	Otro (Especifique): Panorama de Necesidades Humanitarias (HNO)	01/08/2022 (datos depurados)
	x	Otro (especifique): Plan de respuesta regional para refugiados y migrantes de Venezuela (RMRP)	22/07/2022 (datos depurados)
Tipo de audiencia y diseminación	Tipo de audiencia		Diseminación
	<input checked="" type="checkbox"/> Estratégica <input checked="" type="checkbox"/> Programática <input checked="" type="checkbox"/> Operacional <input type="checkbox"/> [Otros, especificar]		<input checked="" type="checkbox"/> Envío vía e-mail de productos (e.j. e-mail a consorcio de ONGs; participantes del Equipo Humanitario País; Donantes) <input type="checkbox"/> E-mail a clústeres (e.j. educación, refugio y WASH) y presentación de resultados en la próxima reunión de clústeres. <input checked="" type="checkbox"/> Presentación de resultados (e.j. en reunión del Equipo Humanitario País; reunión de inter-clúster(s)) <input checked="" type="checkbox"/> Diseminación por página web (Relief Web & REACH Resource Centre) <input type="checkbox"/> [Otros, especificar]
Plan de diseminación detallado requerido	<input type="checkbox"/>	Yes	<input checked="" type="checkbox"/> No
Objetivo general	Apoyar a la definición estratégica humanitaria 2023 de la comunidad humanitaria en Colombia y más específicamente al Ciclo de Programación Humanitaria (EHP) y al Plan de respuesta regional para refugiados y migrantes de Venezuela (RMRP). Este apoyo se dará a través de información actualizada y basada en evidencia sobre las necesidades multisectoriales y las prioridades de poblaciones afectadas por el conflicto interno y la migración generada por la crisis venezolana en municipios de interés.		
Objetivo(s) específico(s)	<ol style="list-style-type: none"> Proveer información detallada sobre la magnitud y la severidad de las necesidades humanitarias en las poblaciones afectadas por la crisis causada por la violencia armada: personas desplazadas internas¹ y población de acogida en 23 municipios de 4 departamentos de Colombia para informar al Panorama de Necesidades Humanitarias 2023. <ol style="list-style-type: none"> Proveer información sobre las condiciones de vida y las prioridades reportadas por las poblaciones de estudio. Proveer información sobre las necesidades humanitarias no cubiertas, así como de las brechas sectoriales en nivel de vida (LSG) de las poblaciones de interés. Comparar las condiciones de vida entre poblaciones prioritarias y entre territorios cubiertos. Proveer información detallada sobre la magnitud y la severidad de las necesidades humanitarias en poblaciones afectadas por la crisis migratoria venezolana: población migrante y refugiados venezolanos y población de colombianos retornados, en 34 municipios de 13 departamentos de Colombia para informar al Plan de Respuesta para Refugiados y Migrantes 2023. <ol style="list-style-type: none"> Proveer información sobre las condiciones de vida y las prioridades reportadas por las poblaciones de estudio. Proveer información sobre las necesidades humanitarias no cubiertas, así como de las brechas sectoriales en nivel de vida (LSG) de las poblaciones de interés. Comparar las condiciones de vida entre poblaciones prioritarias y entre territorios cubiertos. 		

¹ En el marco de la MSNA y según los [principios receptores de los desplazamientos internos de ACNUR](#) se conoce como desplazado interno a las personas o grupos de personas que se han visto forzadas u obligadas a escapar o huir de su hogar o de su lugar de residencia habitual, en particular como resultado o para evitar los efectos de un conflicto armado, de situaciones de violencia generalizada, de violaciones de los derechos humanos o de catástrofes naturales o provocadas por el ser humano, y que no han cruzado una frontera estatal internacionalmente reconocida.

	<p>3. Aportar elementos cualitativos para la triangulación y/o la interpretación del análisis cuantitativo, enfocados a la situación particular de personas desplazadas internas, población de acogida, población migrante y refugiada venezolana, y población de colombianos retornados.</p>
<p>Pregunta(s) de investigación</p>	<ol style="list-style-type: none"> 1. ¿Cuál es la proporción de hogares con necesidades multisectoriales no cubiertas y cuál es el nivel de severidad de los hogares de personas desplazadas internas y población de acogida dentro de los territorios de interés? <ol style="list-style-type: none"> a. ¿Cuáles son las necesidades prioritarias que reportan los hogares de personas desplazadas internas y población de acogida? b. ¿Cuál es la proporción de hogares con necesidades sectoriales no cubiertas y cuál es el nivel de severidad de los hogares de personas desplazadas internas y población de acogida? c. ¿Cómo varían las condiciones humanitarias entre los municipios de interés? 2. ¿Cuál es la proporción de hogares con necesidades multisectoriales no cubiertas y cuál es el nivel de severidad de los hogares de población migrante y refugiados venezolanos y población de colombianos retornados dentro de los territorios de interés? <ol style="list-style-type: none"> a. ¿Cuáles son las necesidades prioritarias que reportan los hogares de población migrante y refugiados venezolanos y población de colombianos retornados? b. ¿Cuál es la proporción de hogares con necesidades sectoriales no cubiertas y cuál es el nivel de severidad de los hogares de población migrante y refugiados venezolanos y población de colombianos retornados? c. ¿Cómo varían las condiciones humanitarias entre las áreas priorizadas? 3. ¿Qué factores de interpretación pueden aportar a la explicación de diferencias de condiciones de vida en las poblaciones de interés? <ol style="list-style-type: none"> a. Dentro de comunidades de interés, ¿de qué manera se perciben las condiciones de vida sectoriales? b. ¿Las brechas en condiciones de vida identificadas dentro de la MSNA son percibidas como necesidades primarias por parte de comunidades de interés? c. Desde el punto de vista de comunidades de interés ¿las necesidades primarias que han sido identificadas requieren una intervención humanitaria?
<p>Cobertura geográfica</p>	<p>La MSNA 2022 cubrirán 32 municipios de 12 departamentos de Colombia para el GIFMM: Antioquia (Bello y Medellín), Arauca (Arauca, Arauquita, Saravena, Fortul y Tame), Atlántico (Soledad y Barranquilla), Bolívar (Cartagena de Indias), Cesar (Aguachica y Valledupar), Cundinamarca (Bogotá y Soacha), La Guajira (Uribe, Maicao y Riohacha), Magdalena (Ipiales y Pasto), Norte de Santander (Villa del Rosario, Los Patios, San José de Cúcuta, Tibú, Puerto Santander, Pamplona y Ocaña), Santander (Floridablanca y Bucaramanga), Valle del Cauca (Palmira, Jamundí y Cali) y Vichada (Puerto Carreño).</p> <p>Para el Equipo Humanitario País (EHP)/ Oficina de Naciones Unidas para la Coordinación de Asuntos Humanitarios (OCHA) se cubrirán 23 municipios de 4 departamentos: Cauca (Argelia, Caldone, Corinto, El Tambo, Guapi, Santander de Quilichao y Timbiquí), Chocó (Quibdó, Alto Baudó, Bajo Baudó, Bojayá, El Litoral de San Juan, Istmina, Medio Baudó, Medio San Juan, Novita y Nuqui), Putumayo (Mocoa, Puerto Asís, Puerto Guzmán, Puerto Leguizamo y Valle del Guamuez) y Valle del Cauca (Buenaventura).</p>
<p>Fuentes de datos secundarios</p>	<ul style="list-style-type: none"> ○ Departamento Nacional de Planeación: Sistema de Identificación de Potenciales Beneficiarios de Programas Sociales, 2021; ○ Departamento Administrativo Nacional de Estadística: Censo Nacional de Población y Vivienda, 2018 ○ Unidad Administrativa Especial para la Atención y Reparación Integral a las Víctimas: Registro Único de Víctimas, actualizado hasta marzo 2022;

	<ul style="list-style-type: none"> ○ Observatorio de Desplazamiento Interno (IDMC), Informe mundial sobre desplazamiento interno, 2021; ○ Gran Encuesta Integrada de Hogares 2020. ○ Panorama de Necesidades Humanitarias de Colombia 2022. ○ Defensoría del Pueblo, Sistema de alertas tempranas, marzo 2022 ○ Response refugee and migrant response plan (RMRP), GIFMM 2022 ○ Colombia two pager, GIFMM 2022 ○ GIFMM Colombia: Evaluación Conjunta de Necesidades, GIFMM, Junio 2021 ○ Departamento Administrativo Nacional de Estadística: Encuesta Pulso Social, marzo 2022 			
Población(es)	<input type="checkbox"/>	PDI en campos	<input type="checkbox"/>	PDI en sitios informales
	<input checked="" type="checkbox"/>	PDI en comunidades de acogida	<input checked="" type="checkbox"/>	PDI [Otras, especificar]
	<input type="checkbox"/>	Refugiados o migrantes en campos	<input checked="" type="checkbox"/>	Refugiados o migrantes en sitios informales
	<input checked="" type="checkbox"/>	Refugiados o migrantes en comunidades de acogida	<input type="checkbox"/>	Refugiados [Otras, especificar]
	<input checked="" type="checkbox"/>	Comunidades de acogida	<input checked="" type="checkbox"/>	Colombianos retornados
Cuestionario estructurado (Cuantitativo)	<input checked="" type="checkbox"/>	Muestreo probabilístico	<input checked="" type="checkbox"/>	Muestreo no probabilístico
Nivel de recolección de datos:	<input checked="" type="checkbox"/>	Individual	<input checked="" type="checkbox"/>	Hogar
	<input type="checkbox"/>	Asentamiento	<input type="checkbox"/>	Otro (especificar)
Para muestreo probabilístico	<p>Método de muestreo:</p> <p><input checked="" type="checkbox"/> Muestreo aleatorio</p> <p><input type="checkbox"/> Muestreo por conglomerado</p> <p>El muestreo esta estratificado:</p> <p><input checked="" type="checkbox"/> Sí <input type="checkbox"/> No</p> <p>En caso de que sea así, ¿cuáles son las estratas?</p> <ul style="list-style-type: none"> - Geográfico: Municipios (Admin 2) para población de acogida - Conglomerados de municipios (Admin 2) para refugiados y migrantes venezolanos. <p>¿Cuál es la unidad primaria de muestreo? (PSU):</p> <ul style="list-style-type: none"> - Sector (Admin 3) para comunidades de acogida - Manzana (Admin 6) para refugiados y migrantes venezolanos. <p>Marco de muestreo:</p> <p>¿Cuenta con el número de poblaciones para el nivel de PSU para todos los grupos de población?</p> <p><input checked="" type="checkbox"/> Sí (para el grupo poblacional que concierne para esta metodología)</p>		<p>Selección:</p> <p>Probabilidad proporcional al tamaño:</p> <p><input checked="" type="checkbox"/> Yes <input type="checkbox"/> No</p> <p>¿La selección de PSU tiene reemplazo?</p> <p><input checked="" type="checkbox"/> Yes <input type="checkbox"/> No</p> <p>Nivel de precisión y estratificación deseada:</p> <p>Para refugiados y migrantes venezolanos.:</p> <p>95% nivel de confianza</p> <p>5+/- % margen de error</p> <p>Buffer: 10 %</p> <p>Tamaño total de la muestra: (Target #): 8167</p> <p>Para población de acogida:</p> <p>90% nivel de confianza</p> <p>10+/- % margen de error</p> <p>Buffer: 10 %</p> <p>Tamaño total de la muestra: (Target #): 1622</p> <p>Muestreo de contingencia:</p> <p>¿Tiene una lista de reserva de PSU / hogares en caso de áreas inaccesibles? <input checked="" type="checkbox"/> Yes <input type="checkbox"/> No</p> <p>Método de recolección de datos:</p> <p><input checked="" type="checkbox"/> Cara a cara</p>	

	<input type="checkbox"/> No	<input type="checkbox"/> Recolección de datos remota
Para muestreo no probabilístico	<p>Método de muestreo:</p> <p>X Muestreo por cuotas</p> <p><input type="checkbox"/> Intencional</p> <p>X Bola de nieve</p> <p>El muestreo esta estratificado:</p> <p>X Sí <input type="checkbox"/> No</p> <p>De ser así, ¿cuál es la estratificación?</p> <p>Geográfica:</p> <ul style="list-style-type: none"> - Municipios (Admin 2) para población desplazada interna - Conglomerados de municipios (Admin 2) retornados colombianos. 	<p>Si realiza muestreo por cuotas, ¿cuáles características van a ser usadas como cuotas?:</p> <ul style="list-style-type: none"> - PDI a nivel de admin 2 para estimar la cuota para esta población. - Para colombianos retornados, no se identificó población a nivel de admin 2, con lo cual la base será una cuota de 50 (con 5 de buffer). <p>Método de recolección de datos</p> <p>X Cara a cara</p> <p><input type="checkbox"/> Recolección de datos remota</p>
Cuestionario semi-estructurado (Cualitativo)	<input checked="" type="checkbox"/> Sí (cualitativo)	<input type="checkbox"/> No
Nivel de recolección de datos	<input type="checkbox"/> Individual	<input type="checkbox"/> Hogar
	<input type="checkbox"/> Asentamiento	X Otro (especifique) Comunitario
Herramienta semi-estructurada de recolección # 1 Discusión de grupo focal	<p>Método de muestreo</p> <p>x Intencional</p> <p>x Bola de nieve</p> <p><input type="checkbox"/> [Otro, especifique]</p>	<p>Método de recolección de datos</p> <p><input type="checkbox"/> Entrevista a informante clave (Target #):_ _ _</p> <p>_ _</p> <p><input type="checkbox"/> Entrevista individual (Target #):_ _ _ _ _</p> <p>x Grupos focales de discusión (Target #):12</p> <ul style="list-style-type: none"> - 3 grupos focales con poblaciones desplazadas internas, departamento por definir a partir de resultados cuantitativos preliminares. - 3 grupos focales con poblaciones de acogida, departamento por definir a partir de resultados cuantitativos preliminares. - 3 grupos focales con poblaciones migrantes, refugiados venezolanos o con intención de permanencia, departamento por definir a partir de resultados cuantitativos preliminares - 3 grupos focales con poblaciones de colombianos retornados, departamento por definir a partir de resultados cuantitativos preliminares
Diseño del cuestionario	<p>Indicadores obligatorios</p> <p>Todos los indicadores obligatorios del 2022 MSNA indicator bank, fueron incluidos sin alteración</p> <p><input type="checkbox"/> Sí x No</p>	<p>XLSform para indicadores obligatorios</p> <p>El cuestionario de Kobo brindado para los indicadores obligatorios fue usado sin alteración:</p> <p><input type="checkbox"/> Sí x No</p> <p>No se usó el xls ejemplo.</p>

	<input type="checkbox"/>	IMPACT	<input type="checkbox"/>	UNHCR
Plataforma(s) del manejo de datos	<input type="checkbox"/>	[Otras, especificar] OCHA		
Tipo(s) de producto(s) planificado(s)	x	MSNA Boletín#: 1	<input type="checkbox"/>	Reporte #: __
	x	Presentación (Resultados preliminares) #: 1	x	Presentación (MSNI) #: 1
	<input type="checkbox"/>	Dashboard interactivo #: _	<input type="checkbox"/>	Webmap #: __
	<input type="checkbox"/>	[Other, Specify] #: __		
Plan de publicación de datos	x	Base de datos final (anonimizada), disponible en el Centro de Recursos de REACH		
	<input type="checkbox"/>	Base de datos final (anonimizada), disponible en HDX		
	x	Tabla de análisis pública, disponible en el Centro de Recursos de REACH		
	<input type="checkbox"/>	Tabla de análisis pública, disponible en HDX		
Visibilidad Especificar cuáles logos deberán estar incluidos	<p>REACH. Dependiendo del contenido del producto también GIFMM, OCHA/EHP (datos) y socios de recolección (factsheet).</p> <p>Donante: ECHO</p> <p>Marco de coordinación:</p> <ul style="list-style-type: none"> - OCHA – Subgrupo de trabajo de Evaluaciones de Necesidades - GIFMM – Equipo técnico de análisis de evaluaciones de necesidades - ETAEN <p>Organizaciones socias: OCHA, Save the Children; Fupad; NRC; PMA; OPS; UNFPA; INTERSOS; UNICEF; Mercy Corps; Heartland Alliance International; FAO; Geneva Call, OIM, IRC, COLVENZ, ASOVENCC, ACH, APOYAR, Cruz Roja Colombiana, Save the Children, SJR, WFP, GIFMM, Federación Luterana, HIAS, World Vision, Bethany, DRC, Plan International, Fundación Brisas del Norte, Oxfam, Fundación Venezuela en Acción, Asociación Salto Ángel, GOAL, Asociación de Venezolanos en la Cordillera Central, Fundación Colombo Venezolana Nueva Ilusión, Samaritan's Purse, Aldeas Infantiles SOS, Blumont, ACNUR, Corazón Doble Tricolor, Cáritas Colombiana, Cáritas Alemana, Cáritas Suiza, Partners of the Americas.</p>			

2. Justificación

2.1 Contexto

Desde hace más de 50 años, Colombia ha venido enfrentado una crisis socioeconómica y política, generada por diferentes factores. Por un lado, la violencia sigue siendo fomentada por parte de grupos armados que se disputan el control de los territorios y las comunidades donde se desarrollan economías ilegales. Esto ha generado que la inseguridad aumente y distintas comunidades del país se hayan desplazado; según el Registro Único de Víctimas desde 1985 al 31 de marzo de 2022 más de 9.2 millones de personas han sido desplazadas por razones ligadas al conflicto armado². A pesar de que el Acuerdo de Paz fue firmado en el 2016 el conflicto interno en algunas zonas del país no ha concluido. Según el Observatorio de Desplazamiento Interno, durante el 2020 se presentaron 106.000 nuevos desplazados ligados a temas de conflicto y violencia y 64.000 a desastres naturales³. Así mismo, dentro del marco de la MSNA 2021, el 84% los hogares de población desplazada interna reportaron tener necesidades multisectoriales⁴.

² [Registro Único de Víctimas](#), Unidad para la Atención y la Reparación Integral a las Víctimas; 31 marzo 2022

³ [Informe mundial sobre desplazamiento interno](#), Observatorio de Desplazamiento Interno (IDMC)

⁴ [Factsheet Evaluación de Necesidades Multisectoriales 2021](#), REACH

Aunado a esta situación, otro factor que ejerce presión sobre los servicios de base, los recursos y la capacidad humanitaria en Colombia, son los flujos migratorios generados por la crisis venezolana. Desde 2015, la compleja crisis humanitaria en Venezuela ha ocasionado un colapso en la infraestructura y ha provocado el desplazamiento de millones de personas. En la actualidad se estima que más de 6.11 millones han dejado el país y 5.06 requieren asistencia humanitaria en toda la región de América Latina y el Caribe⁵. Desde el inicio de la crisis humanitaria en Venezuela, Colombia ha sido receptora de migrantes, refugiados y colombianos retornados provenientes de Venezuela. A febrero de 2022, Colombia se constituye como el país con mayor recepción de migrantes y refugiados venezolanos y solicitantes de asilo, con más de 1.8 millones⁶. Dado que las condiciones de vida para muchos hogares provenientes de Venezuela se han deteriorado, las poblaciones de estos flujos migratorios mixtos están luchando por satisfacer las necesidades básicas, al tiempo que presionan a la capacidad de respuesta de Colombia, que hoy se encuentra al límite de sus posibilidades mientras el país se enfrenta a su propia crisis interna.

Entre otros grandes factores internos y externos que influyen en este panorama encontramos también los desastres naturales, la pandemia de COVID-19 y la guerra de Ucrania. Según, la Unidad Nacional para la Gestión del Riesgo y Desastres de Colombia (UNGRD) en 2021 se presentó un incremento del 100 por ciento con respecto al 2020, en el número de afectados por acontecimientos relacionados a la temporada de lluvias del año pasado⁷. Tan solo en lo que va del año 2022, esta temporada de lluvias, acrecentadas por el fenómeno de la Niña, ya ha afectado a más de 23 municipios de diferentes regiones del país⁸. Por otro lado, el país avanza en la recuperación socioeconómica de los efectos dejados por la pandemia del COVID-19 (desde marzo de 2020), las medidas para evitar su propagación se han flexibilizado y la reactivación económica ya permitió que se alcanzaran niveles de estabilidad y crecimiento económico similares a los obtenidos para finales del 2019. Sin embargo, no se debe subestimar las secuelas que dejó en términos de pobreza, desigualdad e inseguridad alimentaria en los hogares, pues son factores que aún persisten y se presentan como el reto a superar en los próximos años⁹.

Finalmente, la guerra entre Ucrania y Rusia ha tenido efectos diversos en la economía del país, pues por un lado los exportadores de petróleo, carbón y níquel han visto incrementos en los precios de venta, pero también se observa una situación de inflación generalizada¹⁰ con el aumento en los precios de los alimentos y la disminución en la capacidad adquisitiva de los hogares.

En este contexto de desafíos provenientes de diferentes frentes se hace inminente reforzar y continuar con las iniciativas de evaluaciones de necesidades humanitarias existentes, tal y como la primera MSNA de Colombia en 2021 de la mano de REACH y de OCHA/EHP y las cinco rondas de evaluación de necesidades que el GIFMM implementó en 2020 y 2021. Ante la necesidad de información actualizada y confiable REACH, la Oficina de las Naciones Unidas de Coordinación de Asunto Humanitarios (OCHA), el Grupo Interagencial de Flujos Migratorios Mixtos (GIFMM) y la comunidad humanitaria decidieron llevar a cabo la segunda Evaluación de Necesidades Multisectoriales (MSNA) en el país. La MSNA 2022 tiene como objetivo abordar la falta de datos objetivos y actualizados sobre las condiciones humanitarias para los procesos de planificación estratégica y adopción de decisiones humanitarias. Cabe anotar que, para efectos de comunicación externa, esta evaluación será también llamada MSNA/6ta ronda para subrayar la continuidad de las rondas previamente implementadas por el GIFMM.

2.2 Impacto previsto

La comunidad humanitaria en Colombia requiere una comprensión exhaustiva de las condiciones de vida de las poblaciones más afectadas por las crisis (tanto la interna generada por el conflicto armado, como por la crisis migratoria venezolana), que permita delinear e implementar una estrategia de respuesta humanitaria adaptada y eficiente. Se reconoce que desde

⁵ [Refugiados y Migrantes en la Región](#), R4V, abril 2022

⁶ [R4V](#), Grupo Interagencial de Flujos Migratorios Mixtos, 5 abril 2022.

⁷ Según datos de UNGRD con fecha de corte a octubre de 2021.

⁸ [Las lluvias en Colombia no paran y ya han afectado a 240 municipios](#), UNGRD, abril 29 2022

⁹ [Análisis de impacto socio-económico en la crisis COVID-19](#), Sistema de Naciones Unidas en Colombia, 2020

¹⁰ [Cómo ha impactado a Colombia la guerra en Ucrania, tras un mes](#), Roberto Lugo, Revista Portafolio, 24 de marzo de 2022.

ambas plataformas humanitarias (OCHA/EHP y GIFMM), se han adelantado esfuerzos por separado para entender las necesidades de las poblaciones de interés para cada una, obedeciendo así a los mandatos particulares. Sin embargo, se resalta la importancia de aunar esfuerzos y recursos para contar con datos robustos, intersectoriales y actualizados que narren la situación de estas poblaciones en territorios priorizados. Por esta razón, para el año 2022, con el apoyo técnico de la Iniciativa REACH, OCHA/EHP y GIFMM trabajaran juntos para diseñar e implementar la segunda MSNA del país (sexta ronda de la evaluación de necesidades del GIFMM), con el fin de informar directamente al Panorama de Respuesta Humanitaria (HNO) 2023 y el Plan de Respuesta para refugiados y migrantes (RMRP) 2023. De la misma forma, teniendo en cuenta las diversas necesidades de información por parte de socios implementadores, se pretende aportar información detallada por medio de una base de datos depurada de hogares encuestados que pueda ser aprovechable a conveniencia de cada socio/clúster/sector para sus propias operaciones.

3. Metodología

3.1 Descripción general

La MSNA 2022 se implementará en dos etapas que responden a un enfoque de métodos mixtos con un componente inicial cuantitativo y complementado con un método cualitativo. En un inicio la recolección de datos cuantitativos estará orientada a identificar necesidades humanitarias multisectoriales a nivel hogar, así como el nivel de severidad en las áreas y poblaciones priorizadas. La segunda parte de la evaluación se centrará en un enfoque cualitativo complementario que tendrá por objeto aportar a la interpretación de los hallazgos de la etapa anterior, orientado a las condiciones de vida de las poblaciones de interés, así como a la percepción de estas necesidades y de sus prioridades.

Durante la fase de diseño de la evaluación, se invitó a todos los clústeres/sectores presentes en Colombia a contribuir a la identificación de brechas de información clave para cada uno. Dichos socios fueron consultados para recabar opiniones sobre la metodología general e indicadores clave. Con base en las prioridades identificadas por los líderes y colíderes de los clústeres/sectores humanitarios en Colombia y en relación con las necesidades de información estratégica para el HNO y el RMRP, la encuesta abordará los siguientes ejes temáticos:

- Educación en emergencia (EeE)
- Seguridad alimentaria y nutrición (SAN)
- Salud
- Agua, saneamiento e higiene (WASH)
- Alojamiento y bienes no alimentarios
- Protección
- Integración y Recuperación temprana y medios de vida (RT y MV),
- así como informaciones relevantes para los grupos de trabajo transversales (Grupo de Transferencias Monetarias, Rendimiento de cuentas con poblaciones afectadas, Comunicaciones con Comunidades).

Las poblaciones de interés serán específicas a los territorios priorizados por ambas plataformas humanitarias siendo:

- OCHA/EHP: Población de Acogida y la Población Desplazada Interna (PDI) en zonas rurales de la región de Pacífico Colombiano.
- GIFMM: Población Refugiada y Migrante venezolana y Población Retornada Colombiana en áreas urbanas de las principales zonas metropolitanas de recepción de esta población.

Componente cuantitativo: Esta etapa se basa en la implementación de encuestas estructuradas a nivel de hogar (HH) y dirigidas en persona al jefe del hogar por medio de la herramienta KoboToolbox. Las encuestas serán aplicadas a los cuatro grupos poblacionales de evaluación: población desplazada interna (PDI); población de acogida; migrantes y refugiados venezolanos; y colombianos retornados.

Para la población de acogida, el muestreo será probabilístico estratificado en dos etapas a nivel municipal. La aleatoriedad será asegurada geográficamente y el intervalo de confianza será de 90% en todos los casos, con un margen de error de 10%, así como con un buffer del 10%, con el fin de lograr un total de 1622 encuestas. Para la PDI, se aplicará un muestreo no probabilístico de bola de nieve basado en cuotas (mínimo 50 encuestas por municipio para un total de 1342) ante la falta de datos públicos que identifiquen detalladamente la localización de esta población. Para ambas poblaciones la encuesta será implementada en 23 municipios de cuatro departamentos definidos como prioritarios por OCHA.

Para la población migrante y refugiada venezolana, se aplicará un muestreo probabilístico estratificado en dos etapas con un intervalo de confianza del 95% y un margen de error del 5%, así como con un buffer del 10% a nivel de conglomerado municipal, con el fin de lograr 8167 encuestas en total. Los conglomerados municipales dentro de esta evaluación se refieren a áreas de análisis/estratas que se componen de uno o más municipios dentro de un mismo departamento y en la mayoría de los casos corresponden a municipios dentro de una misma área metropolitana (ej. Bogotá y Soacha). Para los colombianos retornados, se realizará un muestreo no probabilístico de bola de nieve basado en cuotas (mínimo 55 encuestas por conglomerado municipal para un total de 1100) ante la falta de registros públicos sobre estos hogares a nivel del municipio o conglomerado municipal. Para ambas poblaciones la encuesta será implementada en 20 “conglomerados municipales” compuestos de 32 municipios de 12 departamentos definidos como prioritarios por el GIFMM.

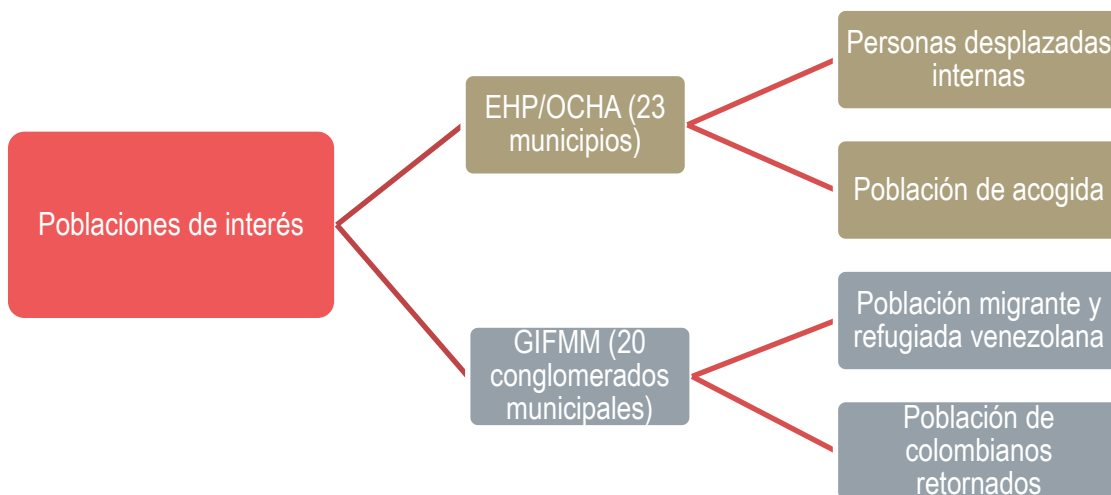
Componente cualitativo: Doce grupos focales de discusión (GFD) semiestructurados se realizarán con miembros de las poblaciones de interés: PDI (3), población de acogida (3), población migrante y refugiada venezolana (3) y población colombiana retornada (3). Entre 6 y 10 participantes por GFD serán invitados a contribuir con un método deliberado o bola de nieve. La priorización geográfica será definida con base a los resultados preliminares del componente cuantitativo, así como a la facilidad de convocatoria e identificación de estos grupos de interés.

Para reducir los riesgos de transmisión de Covid-19 y proteger tanto a los equipos de terreno como a la comunidad estudio, REACH invitará a todos los equipos de terreno a asegurar las medidas de bio-protección a seguir durante la recolección, con base en las definidas en el [SOP de REACH para la recopilación de datos durante la crisis de COVID-19](#).

3.2 Población de interés

La MSNA 2022 cubrirá cuatro grupos de poblaciones prioritarios. Dos de estos grupos poblacionales cubren a personas afectadas por la crisis interna: población desplazada interna y población de acogida (prioritarios para EHP/OCHA). Los otros dos grupos son personas afectadas principalmente por la crisis migratoria venezolana: población migrante y refugiada venezolana, y población colombiana retornada (prioritarios para GIFMM).

Además, dentro de estas poblaciones de interés se identificarán durante la implementación de la encuesta poblaciones transversales con vulnerabilidades preexistentes, tales como: hogares con personas con discapacidad, hogares con madres gestantes o lactantes, hogares con mujeres jefa de familia, hogares con miembros de la comunidad LGTB+ (lesbianas, gays, transexuales, bisexuales), hogares con miembros de comunidades indígenas y/o afrocolombianas.



La MSNA será implementada en 60 municipios dentro de 17 departamentos. Las poblaciones de interés para GIFMM serán identificados en áreas urbanas de 20 conglomerados municipales (conformados por 32 municipios) de 12 departamentos de Colombia donde se reporta alta presencia de población migrante venezolana, refugiada venezolana y retornada colombiana según el RMRP 2022¹¹. Bello y Medellín en Antioquia; Arauca, Tame, Saravena, Fortul y Araquita en Arauca; Soledad y Barranquilla en Atlántico; Cartagena de Indias en Bolívar; Aguachica y Valledupar en Cesar; Bogotá D.C y Soacha en Cundinamarca; Uribia, Maicao y Riohacha en La Guajira; Ciénaga y Santa Marta en Magdalena; Ipiales y Pasto en Nariño; Villa del Rosario, Tibú, Puerto Santander, Pamplona, Ocaña, Los Patios y San José de Cúcuta en Norte de Santander; Floridablanca y Bucaramanga en Santander; Palmira, Jamundí y Cali en Valle Cauca; y Puerto Carreño en Vichada.

Asimismo, las poblaciones de interés para OCHA serán identificadas en 23 municipios de los 4 departamentos de Colombia: Argelia, Caldon, Corinto, El Tambo, Guapi, Santander de Quilichao y Timbiquí en Cauca; Quibdó, Alto Baudó, Bajo Baudó, Bojayá, El Litoral del San Juan, Istmina, Medio Baudó, Medio San Juan, Nóvita y Nuqui en Chocó; Mocoa, Puerto Asís, Puerto Guzmán, Puerto Leguizamó y Valle del Guamuez en Putumayo; y Buenaventura en Valle Cauca. Estos municipios identificados como prioritarios por el EHP/OCHA, se enfocan en zonas especialmente rurales donde existe una brecha de información sobre la situación humanitaria y acceso limitado por presencia de grupos armados no estatales (GANE).

Ningún municipio de los siguientes departamentos será objeto de la evaluación: Amazonas, Antioquia, Boyacá, Caldas, Caquetá, Casanare, Córdoba, Guainía, Guaviare, Huila, Meta, Quindío, Risaralda, San Andrés y Providencia, Santander, Sucre, Tolima y Vaupés.

Definiciones claves

Personas desplazadas internas (PDI): Ciudadanos colombianos que abandonaron forzosamente su vivienda en su zona de origen bajo presión, coacción, amenaza o percepción de peligro y que residen actualmente en un nuevo sitio de acogida (formal o informal) en Colombia como mecanismo de protección (este sitio de acogida puede estar situado en el mismo pueblo, ciudad, municipio o departamento de origen o en uno diferente dentro de Colombia. No se están considerando campos de desplazados, sino únicamente hogares que viven en zonas ya pobladas ya sea de forma formal o informal). Para efectos de esta evaluación las poblaciones de interés serán delimitadas a aquellas que hayan sido víctimas de desplazamiento forzado en los últimos 3 años. Las poblaciones nómadas y los migrantes internos por otras razones (ej. trabajo o estudio) no se consideran desplazadas.

Población de acogida: Residentes nacionales de Colombia que al momento de la encuesta no están en situación de desplazamiento y que, en su municipio, ciudad, pueblo, barrio y/o comunidad cohabitan personas provenientes del extranjero o de otro lugar en Colombia (sin importar nacionalidad). Los municipios considerados como de población de acogida serán definidos como aquellos con una proporción de al menos 5% de personas provenientes de otro lugar con respecto a la población total (independientemente del motivo de llegada). Bajo estos criterios, todos los municipios de evaluación de población de acogida son considerados como municipios de evaluación.

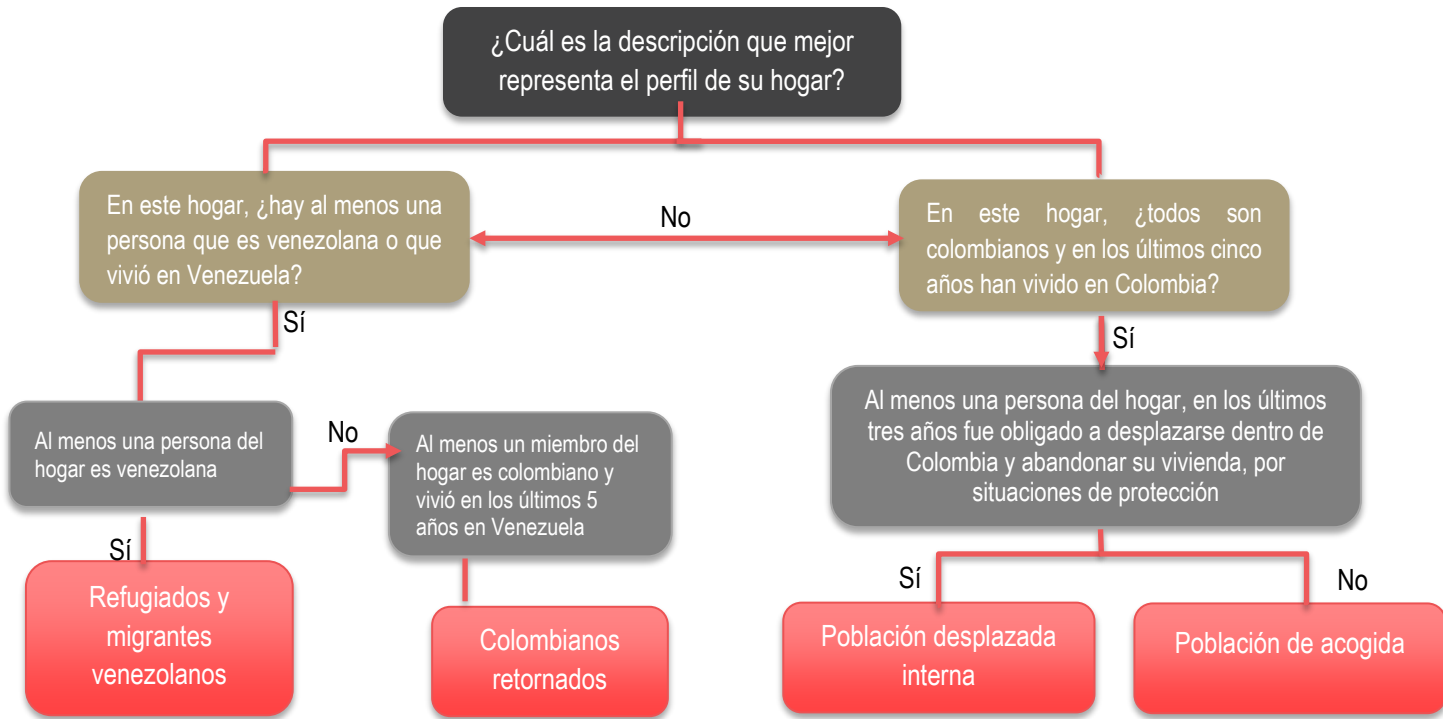
Población refugiada y migrante venezolana: Se entienden como refugiados personas que huyen de conflictos armados o persecución y migrantes como personas que eligen trasladarse no a causa de una amenaza directa de persecución o muerte, sino principalmente para mejorar sus vidas al encontrar trabajo o por educación, reunificación familiar, o por otras razones. Dentro de estos criterios, esta población se refiere a todos los hogares con uno o más miembros con nacionalidad venezolana asentados en territorio colombiano.

Población de colombianos retornados: Hogares donde todos los miembros tienen nacionalidad colombiana y en donde al menos un miembro vivió en Venezuela en los últimos cinco años (desde 2017) y volvió a establecerse en Colombia en este mismo periodo de tiempo.

¹¹ [RMRP 2022](#), R4V, marzo 2022

Hogar: Grupo de personas, quienes al menos durante el último mes, han compartido de manera regular comida, ingresos, gastos y duermen bajo el mismo techo. Los miembros reconocen la autoridad de una persona como cabeza de hogar y esa persona debe vivir con el resto de los miembros del hogar. En hogares polígamos cada cónyuge es tratada-o como un hogar distinto cuando cada cónyuge vive en hogares separados, cocina por separado y toma decisiones independientes.

ÁRBOL DE DECISIÓN PARA CATEGORIZAR UN HOGAR



3.3 Revisión de datos secundarios

Las fuentes secundarias utilizadas para este ciclo de investigación incluyen:

Estimaciones demográficas

- Departamento Nacional de Estadística (DANE): Censo Nacional de Población y Vivienda - [CNPV 2018](#);
- Unidad Administrativa Especial para la Atención y Reparación Integral a las Víctimas: Registro Único de Víctimas ([UARIV](#)), actualizado hasta marzo 2022
- Departamento Nacional de Planeación - Sistema de Identificación de Potenciales Beneficiarios de Programas Sociales - [Sisbén 2021](#);
- Observatorio de Desplazamiento Interno ([IDMC](#)), Informe mundial sobre desplazamiento interno, GRID 2020;
- [Distribución de Venezolanos en Colombia 2021](#), Ministerio de Relaciones Exteriores

Identificación de necesidades humanitarias:

- Gran Encuesta Integrada de Hogares, [GEIH 2021](#).
- Panorama de Necesidades Humanitarias de Colombia, [HNO 2022](#).
- Plan de respuesta para refugiados y migrantes 2021 ([RMRP](#)), GIFMM 2021
- [Análisis del Impacto Socioeconómico en la crisis COVID-19](#), Naciones Unidas Colombia .
- Defensoría del Pueblo, [Sistema de alertas tempranas](#), 2022
- Cualquier otro estudio humanitario, periodístico y académico pertinente.

3.3 Recolección de datos primarios

El componente cuantitativo de la evaluación será llevado a cabo a través de una encuesta de hogares consolidada en consulta con todos los clústeres y sectores, y sobre la base de indicadores “core” MSNA desarrollados a partir de guías y estándares globales de evaluación. Dicha encuesta se aplicará utilizando KoboCollect y será implementada por REACH y los socios de recolección a través de teléfonos o tabletas. Está previsto que la recopilación de datos comience el 16 de mayo y dure siete semanas.

CONSTRUCCIÓN DEL MARCO MUESTRAL

PROBABILÍSTICO:

Población de acogida

Para la población de acogida un muestreo probabilístico simple a dos etapas estratificado a nivel municipal será aplicado, con un nivel de confianza de 90%, un margen de error de 10% y un buffer del 10%. Este enfoque será aplicado asegurando una aleatoriedad geográfica en los municipios seleccionados por OCHA: Argelia, Caldon, Corinto, El Tambo, Guapi, Santander de Quilichao y Timbiquí en Cauca; Quibdó, Alto Baudó, Bajo Baudó, Bojayá, El Litoral del San Juan, Istmina, Medio Baudó, Medio San Juan, Nóvita y Nuqui en Chocó; Mocoa, Puerto Asís, Puerto Guzmán, Puerto Leguizamó y Valle del Guamuez en Putumayo; y Buenaventura en Valle Cauca.

Para la construcción del marco muestral de la población de acogida se contó con información poblacional del Censo 2018 del DANE a nivel departamental (admin 1), municipal (admin 2), sectorial (admin 3) y seccional (admin 4); estos últimos dos no son áreas político-administrativas oficiales, sin embargo, son un equivalente creado por el DANE para la realización del CENSO 2018 y cuentan con límites geográficos claros e información sobre la población. La información a nivel sector fue utilizada durante la primera fase de la definición de la muestra. Adicionalmente, se tiene a disposición modelos geográficos globales de repartición de densidad de población como WorldPop y el Mapa de Densidad de Facebook. Estos modelos fueron utilizados en la segunda fase de definición de la muestra; cabe agregar que en esta fase se excluyeron zonas de humedales, límites administrativos vecinos, ríos principales, bancos de arena, embalses, islas en ríos, morichal, pantanos, zonas militares, zonas minadas y RUNAP (Áreas de protección natural) con el objetivo de contribuir a que los puntos aleatorios correspondan verdaderamente a hogares de la población de interés.

A través de los modelos de densidad, la localización de la encuesta fue asignada de manera aleatoria pero ponderada con el factor de densidad del modelo geográfico. Los equipos de terreno deberán asegurar que cada encuesta se realice en el punto geográfico definido con un límite de error de 1 km a la redonda.

Población migrante y refugiada venezolana

Para la población de migrantes y retornados venezolanos, un muestreo probabilístico simple a dos etapas estratificado a nivel de conglomerado municipal (únicamente áreas urbanas) será aplicado con un nivel de confianza de 95%, un margen de error de 5% y un buffer del 10%. Este enfoque será aplicado para los municipios seleccionados por el GIFMM, donde se dará enfoque en este tipo de población: Antioquia, Arauca 1, Arauca 2, Atlántico, Bolívar, Cesar 1, Cesar 2, Bogotá D.C, Cundinamarca, La Guajira 1, La Guajira 2, La Guajira 3, Nariño, Norte de Santander 1, Norte de Santander 2, Norte de Santander 3, Norte de Santander 4, Santander, Valle Cauca; Vichada.

Para la construcción del marco muestral de la población de migrantes y refugiados venezolanos se contó con información poblacional de la Distribución de Venezolanos en Colombia 2021 del Ministerio de Relaciones Exteriores a nivel departamental (admin 1) y municipal (admin 2) así como con información del Censo 2018 a nivel de manzana en áreas urbanas. A través de esta información, se realizó la primera etapa del muestreo con la localización de la encuesta asignada de manera aleatoria a nivel manzana, pero ponderada por el porcentaje de población extranjera. Para la segunda etapa, los equipos de terreno deberán asegurar que cada encuesta se realice a un hogar ubicado en el punto geográfico definido con un límite de error de 500 m a la redonda.

NO PROBABILÍSTICO:

Población Desplazada Interna (PDI)

En lo relacionado PDI, los datos disponibles cuentan con baja precisión geográfica para áreas más pequeñas que los municipios. La fuente que se utilizó fue el registro de personas desplazadas internas (por municipio de residencia) de la Unidad Administrativa Especial para la Atención y Reparación Integral a las Víctimas (UARIV) con datos de 2019 a marzo de 2022, así como la información recolectada en la MSNA 2021 sobre esta población. Sin embargo, existe la posibilidad de que estos datos pudieran subestimar el número total de víctimas de desplazamiento forzado, ya que en ocasiones el registro de víctimas en la UARIV es menor al reportado durante las alertas de situaciones de riesgo reportadas por la personería local.

En este sentido, para la PDI se optó por un muestreo no probabilístico implementando a través de un sistema de cuotas mínima encuestas, que se implementará de manera deliberada (bola de nieve). En este escenario los socios buscarán PDI en los municipios de interés, indagando con socios y residentes locales sobre la ubicación de estos hogares. Se recomienda identificar este tipo de hogares en las cercanías de la localización de las encuestas a los hogares de población de acogida para incrementar la diversidad de la muestra. Dadas estas condiciones los resultados provenientes de estos datos no serán representativos, sino únicamente indicativos.

El número de encuestas de cuotas por municipio ha sido definido en función del número de PDI registrados ante la UARIV tomando en cuenta información de registros individuales como referencia para facilitar la estrategia de muestreo e implementar así encuestas a nivel hogar. Para los municipios con menor proporción de PDI registrada, se tendrá una cuota de 50 encuestas. Para los municipios de mayor proporción de PDI, es decir, con el mayor número de hogares reportados como desplazados, tales como Argelia, Cauca (6218) y Buenaventura, Valle del Cauca (27034), la cuota máxima será de 100; en todos los casos se añadirá un buffer de 10%. En este escenario 23 municipios priorizados por OCHA tendrán una muestra de 55 hogares, siendo Argelia y Buenaventura los municipios con más encuestas (77 y 110 encuestas respectivamente). Cabe la posibilidad de que para los municipios con muy pocos registros de PDI, no se llegue a cumplir el mínimo requerido por la cuota, en dado caso ese municipio saldrá del análisis bajo la hipótesis de que el desplazamiento forzado no es una situación común en dicho municipio.

Población colombiana retornada

Con respecto a la población de colombianos retornados, no existen datos con precisión geográfica a nivel municipal o a un grado administrativo menor. La fuente utilizada fue el Censo del 2018 en lo que respecta a la caracterización de migrantes y retornados desde Venezuela, el cual brinda información a nivel departamental. En este sentido se optó por realizar un muestreo no probabilístico a través de cuotas mínimas de encuestas deliberadas, que corresponderá a 55 por cada uno de los 20 conglomerados municipales. Lo cual significa que los socios buscarán hogares de colombianos retornados en zonas ya identificadas por ellos, a través de informantes clave dentro y fuera de su organización. Se recomienda identificar este tipo de hogares en las cercanías de la localización de las encuestas a los hogares de la población de migrantes y refugiados venezolanos, para incrementar la diversidad de la muestra. Los resultados por ende no serán representativos sino únicamente indicativos.

TAMAÑO DE LA MUESTRA POR DEPARTAMENTO:

A partir de la información sobre la población municipal, se estima que el total de encuestas a realizar en los 23 municipios elegidos por OCHA son 2964, y 9267 en los 34 municipios elegidos el GIFMM. Este total incluye un 10% de buffer añadido a cada muestra para compensar casos como no respuesta, encuestas inválidas, y problemas en la estrategia de selección de la unidad de muestreo descrita más adelante. En caso de que el buffer no sea suficiente para el número de encuestas invalidadas, se volverá a calcular un muestreo que deberá ser implementado por los socios para alcanzar los objetivos de muestra durante la recolección de datos.

El cálculo de la muestra para los municipios de OCHA es el siguiente:

TABLA 1. TAMAÑO DE MUESTRA DE LA ENCUESTA PARA LOS MUNICIPIOS DE OCHA

Departamento	Municipio	Población		Muestra población de acogida		Muestra PDI	Total de encuestas
		Población de acogida (hogares)	Personas desplazadas interna, IDP, (2019+2020+2021 +marzo 2022)	Nivel de confianza y margen de error	Muestra probabilística (con buffer)	Cuota (con buffer 10%)	
Cauca	Argelia	7690	2929	(90% - 10%)	75	77	152
Cuaca	Caldono	10662	86	(90% - 10%)	75	55	130
Cauca	Corinto	7683	409	(90% - 10%)	75	55	130
Cauca	El Tambo	13812	375	(90% - 10%)	75	55	130
Cauca	Guapi	6624	545	(90% - 10%)	74	55	129
Cauca	Santander de Quilichao	31191	485	(90% - 10%)	75	55	130
Cauca	Timbiquí	6054	340	(90% - 10%)	74	55	129
Chocó	Quibdó	36380	1760	(90% - 10%)	75	55	130
Chocó	Alto Baudó	5349	2006	(90% - 10%)	74	55	129
Chocó	Bajo Baudó	4492	391	(90% - 10%)	59	55	114
Chocó	Bojayá	3033	304	(90% - 10%)	68	55	123
Chocó	El litoral de San Juan	2870	473	(90% - 10%)	66	55	121
Chocó	Istmina	8272	689	(90% - 10%)	75	55	130
Chocó	Medio Baudó	3739	1484	(90% - 10%)	61	55	116
Chocó	Medio San Juan	2822	1270	(90% - 10%)	74	55	129
Chocó	Nóvita	2707	49	(90% - 10%)	55	55	110
Chocó	Nuquí	864	163	(90% - 10%)	48	55	103
Putumayo	Mocoa	18556	438	(90% - 10%)	75	55	130
Putumayo	Puerto Asís	20532	396	(90% - 10%)	75	55	130
Putumayo	Puerto Guzmán	5959	164	(90% - 10%)	74	55	129
Putumayo	Puerto Leguizamo	6665	231	(90% - 10%)	74	55	129
Putumayo	Valle del Guamuez	11643	445	(90% - 10%)	75	55	130
Valle del Cauca	Buenaventura	74299	8570	(90% - 10%)	71	110	181
Total		291898	24002		1622	1342	2964

TABLA 2. TAMAÑO DE MUESTRA DE LA ENCUESTA PARA LOS MUNICIPIOS Y CONGLOMERADOS DEL GIFMM

Conglomerado de municipios	Departamento	Municipio	Población		Muestra población de migrantes y refugiados		Muestra colombianos retornados	Total de encuestas
			Personas refugiadas y migrantes	Personas colombianas retornadas	Nivel de confianza y margen de error	Muestra probabilística (con buffer) ¹²	Cuota (con buffer)	
Antioquia	Antioquia	Bello, Medellín	172576	13172	95% - 5%	423	55	478
Arauca 1	Arauca	Arauca, Arauquita	21315	5334	95% - 5%	416	55	471
Arauca 2		Saravena, Fortul, Tame	12370		95% - 5%	411	55	466
Atlántico	Atlántico	Soledad, Barranquilla	117669	24183	95% - 5%	422	55	477
Bogotá	Bogotá	Bogotá, Soacha	427425	30288	95% - 5%	423	55	478
Bolívar	Bolívar	Cartagena de Indias	50026	16161	95% - 5%	421	55	476
Cesar 1	Cesar	Aguachica	3202	12801	95% - 5%	379	55	434
Cesar 2		Valledupar	26725		95% - 5%	417	55	472
La Guajira 1	La Guajira	Uribia	5149	8160	95% - 5%	394	55	449
La Guajira 2		Maicao	40208		95% - 5%	420	55	475
La Guajira 3		Riohacha	32098		95% - 5%	419	55	474
Magdalena	Magdalena	Ciénaga, Santa Marta	46090	8903	95% - 5%	420	55	475
Nariño	Nariño	Ipiales, Pasto	8953	325	95% - 5%	406	55	461
Norte de Santander 1	Norte de Santander	San José de Cúcuta, Los Patios, Villa del Rosario	19280	26944	95% - 5%	415	55	470
Norte de Santander 2		Puerto Santander, Tibú	2352		95% - 5%	365	55	420
Norte de Santander 3		Pamplona	5135		95% - 5%	394	55	449
Norte de Santander 4		Ocaña	6018		95% - 5%	399	55	454
Santander	Santander	Floridablanca, Bucaramanga	19795	14792	95% - 5%	415	55	470
Valle del Cauca	Valle del Cauca	Palmira, Jamundí, Cali	26027	9446	95% - 5%	417	55	472
Vichada	Vichada	Puerto Carreño	4551	640	95% - 5%	391	55	446
Total			1046964	171149		8167	1100	9267

SELECCIÓN DE LAS UNIDADES DE MUESTREO PROBABILÍSTICO

Población de acogida

El muestreo para población de acogida será aleatorizado para asegurar la representatividad estadística. Este se realizará en dos etapas:

Etapa 1: Para cada estrata (municipio), se utilizará la población de acogida por sector para seleccionar aleatoriamente sectores (con reemplazo) utilizando el tamaño de la población de interés como el factor de ponderación con una representatividad objetivo de 90% de nivel de confianza, 10% de margen de error y un buffer de 10%. A partir de esta selección, se establecerá el número de encuestas a realizar en cada uno. Este método de muestreo no asegura que la

¹² Con corrección de valores muestra a septiembre 2022

muestra sea homogénea en todo el municipio ya que habrá una tendencia a ubicarse en zonas de alta concentración de población.

Etapa 2: Una vez que se obtenga el número de encuestas a realizar por sector se utilizó el modelo geográfico global de repartición de población WorldPop para repartir geográficamente las encuestas, lanzando el número de puntos requeridos para cada sector. La localización de la encuesta será asignada de manera aleatoria usando como ponderación el factor de densidad del modelo geográfico. Durante la recolección de datos, la localización geográfica exacta de la muestra (latitud y longitud) será transmitida a los socios para dirigirse al punto y realizar una encuesta a población de acogida. Previendo la posibilidad de que el hogar en el punto geográfico seleccionado no esté disponible, se tendrá una flexibilidad en cuanto a la distancia del punto de menos de 1 kilómetro a la redonda.

Población migrante y refugiada venezolana

El muestreo para la población de migrantes y refugiados venezolanos también se hará de forma aleatoria para asegurar la representatividad estadística con un enfoque especial en áreas urbanas de los municipios de interés. Al igual que para la población de acogida, este también se realizará en dos etapas:

Etapa 1: Con base a las estimaciones de distribución de la población extranjera en zonas urbanas a nivel manzana según el censo de 2018 (DANE), se seleccionarán aleatoriamente manzanas (con reemplazo) para obtener una representatividad estadística de 95% de nivel de confianza y 5% de margen de error. De acuerdo al tamaño de la población de cada estrata (conglomerado de municipios), se establecerá el número de encuestas a realizar en cada manzana. Este método de muestreo no asegura que la muestra sea homogénea en todo el conglomerado ya que habrá una tendencia a ubicarse en zonas de alta concentración de población extranjera.

Etapa 2: Una vez que se tiene el número de encuestas a realizar por manzana, los equipos de terreno deberán dirigirse a cada manzana seleccionada e identificar un hogar de población refugiada y migrante venezolana. Previendo la posibilidad de que el hogar en el punto geográfico seleccionado no esté disponible o no tenga las características necesarias, se tendrá una flexibilidad en cuanto a la distancia del punto de menos de 500 metros a la redonda por tratarse de un área urbana.

Los equipos de terreno que participen en la MSNA deberán asegurar que cada encuesta para estas dos poblaciones (Población de acogida y Población migrante y refugiada venezolana) coincida con el punto asignado. Sabiendo que la realidad en el terreno puede no corresponder al modelo geográfico la flexibilidad con respecto al punto asignado es de 1km de radio para los puntos de población de acogida y 500 metros para los puntos de la población de migrantes y refugiados venezolanos, el cual será verificado y validado al momento de la depuración de datos. Esto quiere decir que si el encuestador no encuentra a un hogar con las características buscadas en el punto geográfico dado (por ejemplo, no hay un mayor de edad en el hogar para responder la encuesta, o el hogar no pertenece al grupo poblacional de interés), el encuestador buscará el próximo hogar más cercano que cumpla con las características definidas, siempre y cuando dicho hogar se localice a menos de 1 km/500 m del punto original. En caso de que el hogar con las características buscadas está en el punto geográfico dado, pero no consiente ser entrevistado, esto será contado como “no respuesta”.

ENFOQUE DE CONTINGENCIA:

En caso de que existan problemas de acceso serio a alguno de los sitios u hogares seleccionados, se considerará primeramente un muestreo adicional (de repuesto) dentro de la estrata para compensar la muestra en el área inaccesible. Existe la posibilidad del incumplimiento de los objetivos de muestreo que podría deberse a falta de capacidad por parte de equipos en campo, cambios en el acceso y seguridad en el terreno, además de la falta de datos precisos sobre la cantidad y la ubicación de la población de acogida y de migrantes y retornados venezolanos, lo cual podría afectar al muestreo. En dado caso que alguna de las poblaciones tenga restricciones de acceso que resultaran en la imposibilidad de alcanzar el muestreo objetivo, se utilizará un enfoque de contingencia. El enfoque de contingencia será a no probabilístico con un sistema de cuotas con un mínimo de encuestas por estrata.

Para las poblaciones que ya cuentan con un sistema de cuotas, el número mínimo por estrata será de 30 encuestas. Para las poblaciones que pasarían de un muestreo probabilístico a uno por sistema de cuotas la tabla 3 y 4 muestran la meta a alcanzar.

TABLA 3. ENFOQUE DE CONTINGENCIA; TAMAÑO DE MUESTRA NO-PROBABILÍSTICA DE POBLACIÓN DE ACOGIDA:

Departamento	Municipio	Población de acogida (hogares)	Total de encuestas
Cauca	Argelia	7690	50
Cuaca	Caldono	10662	50
Cauca	Corinto	7683	50
Cauca	El Tambo	13812	50
Cauca	Guapi	6624	50
Cauca	Santander de Quilichao	31191	50
Cauca	Timbiquí	6054	50
Chocó	Quibdó	36380	50
Chocó	Alto Baudó	5349	50
Chocó	Bajo Baudó	4492	50
Chocó	Bojayá	3033	50
Chocó	El litoral de San Juan	2870	50
Chocó	Istmina	8272	50
Chocó	Medio Baudó	3739	50
Chocó	Medio San Juan	2822	50
Chocó	Nóvita	2707	50
Chocó	Nuqui	864	50
Putumayo	Mocoa	18556	50
Putumayo	Puerto Asís	20532	50
Putumayo	Puerto Guzmán	5959	50
Putumayo	Puerto Leguizamo	6665	50
Putumayo	Valle del Guamuez	11643	50
Valle del Cauca	Buenaventura	74299	50
Total		291.898	1150

Tabla 4. Enfoque de contingencia; tamaño de muestra no-probabilística de población de migrantes y refugiados venezolanos:

Conglomerado de municipios	Departamento	Municipio	Personas refugiadas y migrantes	Cuota (sin buffer)
Antioquia	Antioquia	Bello, Medellín	172576	50
Arauca 1	Arauca	Arauca, Arauquita	21315	50
Arauca 2		Saravena, Fortul, Tame	12370	50
Atlántico	Atlántico	Soledad, Barranquilla	117669	50
Bogotá	Bogotá	Bogotá, Soacha	427425	50
Bolívar	Bolívar	Cartagena de Indias	50026	50
Cesar 1	Cesar	Aguachica	3202	50
Cesar 2		Valledupar	26725	50
La Guajira 1	La Guajira	Uribia	5149	50
La Guajira 2		Maicao	40208	50
La Guajira 3		Riohacha	32098	50
Magdalena	Magdalena	Ciénaga, Santa Marta	46090	50
Nariño	Nariño	Ipiales, Pasto	8953	50
Norte de Santander 1	Norte de Santander	San José de Cúcuta, Los Patios, Villa del Rosario	19280	50
Norte de Santander 2		Puerto Santander, Tibú	2352	50
Norte de Santander 3		Pamplona	5135	50
Norte de Santander 4		Ocaña	6018	50
Santander	Santander	Floridablanca, Bucaramanga	19795	50
Valle del Cauca	Valle del Cauca	Palmira, Jamundí, Cali	26027	50
Vichada	Vichada	Puerto Carreño	4551	50
Total			1.046.964	1000

OPERACIONES EN TERRENO:

La mayor parte de la recolección de datos será asegurada por diferentes socios humanitarios que tengan interés y capacidad de comprometerse con el ejercicio. Dadas las dimensiones geográficas y los retos en cuanto al acceso a ciertas zonas, se busca cubrir cada estrata con al menos tres socios que tengan presencia local para facilitar las operaciones en los municipios seleccionados. En municipios donde se haya identificado poco alcance por parte de los socios y condiciones de seguridad mínimas, REACH liderará la recolección de datos primarios.

Los socios por departamento confirmados hasta el momento son:

- Antioquia: FAO, FUPAD, H&I, Geneva Call, World Vision, Mercy Corps, OIM, IRC, COLVENZ, ASOVENCC.
- Arauca: ACH, APOYAR, Cruz Roja Colombiana, NRC, OIM, OPS/OMS, Save the Children, SJR, UNFPA, UNICEF, WFP, GIFMM, Federación Luterana,

- Atlántico: FUPAD, Heartland Alliance, OIM, UNICEF, HIAS, NRC, UNFPA, World Vision.
- Bogotá: Bethany, DRC, FAO, FUPAD, Heartland Alliance, H&I, IRC, NRC, OIM, Plan International, Save the Children, SJR.
- Cauca: OCHA, NRC, APS
- Bolívar: FAO, FUPAD, Mercy Corps.
- Cesar: Mercy Corps, NRC, OIM.
- Chocó: Federación Luterana Mundial, FAO, UNICEF, Cruz Roja Colombiana, WFP, UNFPA, OPS/OMS, Heartland Alliance.
- La Guajira: FUPAD, Fundación Brisas del Norte, Oxfam, UNICEF, H&I, NRC, OIM, FUNVEAC, World Vision, FAO, GOAL; Asociación Salto Ángel, Save the Children, UNFPA, WFP.
- Magdalena: NRC, Fundación Social Vivan los Niños, Asociación de Venezolanos en la Cordillera Central, Cruz Roja Colombiana, FAO, HIAS, UNICEF.
- Nariño: Cruz Roja Colombiana, Heartland Alliance, IRC, NRC, OIM, OPS/OMS, SJR, UNICEF; ACH, World Vision, WFP.
- Norte de Santander: ACH, Cruz Roja Colombiana, NRC, OIM, OPS/OMS, Fundación Colombo venezolana Nueva Ilusión, UNFPA, UNICEF, Samaritan's Purse, SJR, Geneva Call, Plan International.
- Santander: Aldeas Infantiles SOS, FUPAD, Samaritan's Purse, Cruz Roja Colombiana, OIM, GOAL, SJR, UNICEF, World Vision, BLUMONT, ACNUR.
- Putumayo: Fundación Makikuna, OCHA, ACH, WFP.
- Valle del Cauca: NRC, OIM, FAO, Heartland Alliance, HIAS, Corazón Doble Tricolor, World Vision, UNHCR, SJR.
- Vichada: Cruz Roja Colombiana, OPS/OMS, UNICEF

Los socios proporcionarán todos los recursos para la recopilación de datos incluyendo: encuestadores, transporte, comunicación, equipo técnico para la recolección, equipo de bioseguridad y de salud. REACH proporcionará la capacitación necesaria sobre la herramienta, métodos de selección de hogares y procedimientos operativos estándar y seguridad pertinentes. Se designarán puntos focales departamentales, que se facilitarán la coordinación con los socios en el campo y la comunicación diaria con los equipos de REACH; idealmente estos facilitadores deberán ser líderes de EHL o GIFMM locales en línea con su mandato de coordinación. Los encuestadores deberán enviar diariamente las encuestas completadas, las cuales serán compiladas en la plataforma KoboToolbox.

El equipo de evaluación de REACH seguirá continuamente el progreso en la recopilación de datos e informará a los socios sobre dichos avances. La oficial de la base de datos anonimizará los datos brutos antes de que pueda llevarse a cabo cualquier otra limpieza de datos por parte del equipo de evaluación. La limpieza de datos y el seguimiento se llevarán a cabo continuamente (para más detalles consulte los estándares de depuración de datos de IMPACT- [Data Cleaning SOPs](#) y el Anexo 1).

ENTRENAMIENTO Y PILOTO:

Previo al inicio de la recolección de datos cuantitativos en terreno se realizará un entrenamiento y piloto con todos los equipos de los socios de recolección. Este entrenamiento tendrá una modalidad a distancia a través de la plataforma Teams; sin embargo, en cuatro departamentos (Cauca, Chocó, La Guajira y Norte de Santander) donde se identificaron problemas de conectividad, REACH realizará esta capacitación presencial.

El entrenamiento tendrá lugar el 11, 12 y 13 de mayo de 2022 y se dividirá en tres etapas. En la primera etapa del entrenamiento se iniciará con una introducción a la evaluación, seguido de la presentación metodológica y el uso de las aplicaciones pertinentes (KoboCollect para la recolección de las encuestas y MapsMe para la ubicación geográfica de los puntos). Asimismo, se presentarán los protocolos para las actividades en terreno, de protección, seguridad y PEAS (Medidas de protección contra el abuso y la explotación sexual). En una segunda etapa se presentará detalladamente el cuestionario y los encuestadores se familiarizarán con la herramienta. En la tercera etapa los equipos de terreno saldrán a realizar un piloto de recolección de datos; el piloto tiene por objetivo asegurar la comprensión de los encuestadores en

cuanto al alcance de la herramienta y al mismo tiempo proveer insumos para que los equipos de REACH puedan hacer una última revisión y ajustes de la herramienta en caso de identificar problemas con la misma. En esta última etapa los encuestadores discutirán sobre sus propias experiencias en terreno, las dificultades potenciales encontradas y buenas prácticas; a lo largo de estas discusiones los equipos de REACH aclararán dudas y/o corregirán prácticas negativas que pudieran existir.

Tabla 5. Resumen Encuestas a nivel hogar (HH)

Metodología	Entrevistas estructuradas administradas a los/las cabezas de hogar mayores de edad, auto-identificados como tal. En caso de que la persona jefa de hogar esté ausente al momento de la encuesta se realizará a la persona responsable del hogar mayor de edad.
Población objetivo	Hogares de personas desplazadas internas, de población de acogida, personas migrantes y refugiadas venezolanas y población retornada colombiana.
Metodología muestra	<p>Población de acogida: Probabilístico estratificado a nivel municipal (90% de nivel de confianza y 10% margen de error)</p> <p>Población de migrantes y refugiados venezolanos: Probabilístico estratificado por conglomerado (95% de nivel de confianza y 5% de margen de error)</p> <p>PDI: No probabilístico, sistema de cuotas con un mínimo de 50 encuestas por municipio y máximo 100 (ajustado al tamaño de población).</p> <p>Colombianos retornados: No probabilístico, sistema de cuotas con un mínimo de 50 por conglomerado (ajustado al tamaño de población).</p>
Cantidad de encuestas	<ul style="list-style-type: none"> - 1324 encuestas a hogares de población desplazada interna - 1622 encuestas a hogares de población de acogida - 8167 encuestas a hogares de población migrante y refugiada venezolana - 1100 encuestas a hogares de colombianos reportados <p>Total de encuestas con buffer incluido: 12 231</p>
Manera de hacer las encuestas	Las encuestas se realizarán en persona por parte de un equipo de encuestadores en campo.
Herramienta de recolección de datos	Las encuestas se realizarán en cuestionario en digital, usando la plataforma KoboToolBox.

1.4.2 Grupos focales comunitarios semiestructurados (GFD)

Este componente, destinado a aportar a la triangulación y la interpretación de los resultados del componente cuantitativo, consistirá en la organización de grupos focales de discusión preseleccionados y separados en tres categorías (hombres +18, mujeres +18, mixto), para cada grupo poblacional de interés (población de acogida, personas desplazadas internas,

población de migrantes y refugiados venezolanos y población de colombianos retornados). Los GFD se realizarán durante o después de la recolección de datos cuantitativos, y se efectuarán durante tres semanas.

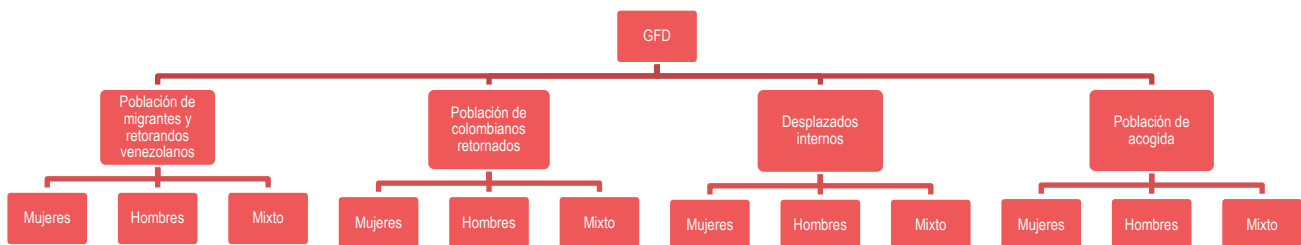
Se buscará guiar la conversación hacia los elementos comparativos y de contraste en cuanto a las condiciones humanitarias sectoriales y multisectoriales, incluyendo la percepción de prioridades por parte de estas poblaciones y buenas prácticas en cuanto a la implementación de programas humanitarios. Los grupos focales se segregarán por género para asegurar la inclusión de las perspectivas de las mujeres y se tendrá el grupo mixto para observar los cambios en los reportes bajo este contexto.

El propósito de realizar 12 grupos focales es para poder contrastar tanto el punto de vista de población de acogida (3), población desplazada interna (3), población de migrantes y refugiados venezolanos (3) como el de la población de colombianos retornados (3), así como poder desagregar los grupos por género.

Los lugares donde se realizarán las discusiones de los grupos focales se seleccionarán con un enfoque intencional, de acuerdo con los siguientes criterios:

- Un municipio más bien rural (especialmente para la PDI y la población de acogida): con una densidad menor a 50 habitantes por km², situado a menos de 50 km de una aglomeración urbana, se caracteriza por la disposición dispersa de viviendas y explotaciones agropecuarias existentes en ella, y situado en municipios que concentran un porcentaje alto de población del grupo poblacional de interés;
- Sitio urbano (especialmente para la población migrante y refugiada venezolana y para la población de colombianos retornados): con una densidad mayor a 50 habitantes por km², y situado en conglomerados que concentran un porcentaje alto de población del grupo poblacional de interés;

El elemento geográfico se añade para garantizar que se reflejen las diferentes experiencias de las comunidades rurales y urbanas con respecto al acceso a la ayuda, así como atender los intereses de información de cada una de las plataformas humanitarias.



Cada grupo de discusión estará formado por 6 a 10 personas, que participarán de manera anónima; el muestreo se hará de manera deliberada y en bola de nieve, seleccionando miembros comunes del grupo de interés; en la medida de lo posible se intentará incluir personas con perfiles diferentes (individuos que ya han recibido ayuda humanitaria, individuos que nunca han recibido ayuda humanitaria o individuos muy mayores) para garantizar que se reflejen tantas perspectivas diferentes como sea posible. Los participantes se identificarán por medio de tres estrategias complementarias: 1) por medio de nominaciones de posibles participantes solicitadas a socios implementadores en la zona de estudio, 2) por medio de solicitudes dirigidas a grupos de interés, y 3) mediante el contacto a personas de referencia nominados por actores del medio de la representación y defensa de estos grupos.

Los grupos focales tendrán una duración máxima de 1.5 horas y se realizarán en persona. La recopilación de datos se llevará a cabo mediante guías de discusión en formato papel. Cada equipo que dirija los grupos de debate estará formado por dos investigadores de REACH, y cuando sea conveniente, - un moderador y un anotador - y serán mujeres en el caso de los GFD de mujeres.

Durante las sesiones de GFD, se insistirá en la importancia de la confidencialidad antes de la conversación y se dejará un espacio y tiempo para plantear al final para discutir sobre cualquier preocupación sobre la información personal que se

haya revelado en la conversación. Después de cada grupo focal, los miembros del equipo encargado de su realización llevarán a cabo una sesión de retroalimentación de la recolección de datos para complementar los resultados del mismo, que quedará registrada en un formato para tal fin.

TABLA 6. RESUMEN GFD

Metodología	Grupos focales comunitarios.
Población objetivo	Personas migrantes o refugiadas venezolanas, colombianos retornados, personas desplazadas internas y comunidad de acogida del área evaluada, mayores de 18 años.
Metodología muestra	Intencional, bola de nieve.
Cantidad de grupos focales	Doce grupos focales de seis participantes, estratificados por grupo poblacional y género en las áreas de evaluación, así: <ul style="list-style-type: none"> - 3 GFD con personas migrantes o refugiadas venezolanas - por género y uno mixto. - 3 GFD con personas colombianas retornadas - por género y uno mixto. - 3 GFD con personas desplazadas internas - por género y uno mixto. - 3 GFD con comunidad de acogida - por género y uno mixto.
Manera de hacer los grupos focales	Los grupos focales se realizarán de forma presencial.
Herramienta de recolección de datos	Las discusiones de los GF se registrarán en papel. Habrá un moderador y un tomador de notas por cada grupo.

3.5. Procesamiento y análisis de datos

ENCUESTA DE HOGAR (HH)

Después de cada jornada de recolección de información, se recopilarán y limpiarán los datos brutos y centralizados, se eliminarán las entradas duplicadas, los valores atípicos y se realizará un seguimiento de los equipos de campo si es necesario. Durante esta limpieza, también se eliminará toda la información que pueda ser utilizada para identificar individuos u hogares. De acuerdo con las [Normas mínimas para limpiar datos de IMPACT](#), los datos se comprobarán para lo siguiente:

- Valores atípicos (es decir, si un valor está por encima de tres desviaciones estándar por encima del promedio).
- Coordenadas GPS de las entradas (para comprobar la legitimidad de los datos enviados y su concordancia con la estrategia de muestreo).
- Duración de las encuestas por lugar (para comprobar la legitimidad de los datos presentados).
- Número de errores/inconsistencias (por ejemplo, modificaciones/eliminaciones hechas a los datos de limpieza) por ubicación.
- Inconsistencias lógicas.

Estos procedimientos quedarán consignados en el registro de depuración de datos y darán como resultado el conjunto de datos final depurado para ser utilizado en el análisis.

Proceso de análisis de datos: REACH realizará el análisis descriptivo de los datos a partir del conjunto de datos depurado, basado en las guías de análisis de necesidades intersectoriales de REACH y utilizando R. Se hará una presentación preliminar de los resultados en espacios pertinentes del GIFMM o de OCHA. Se proporcionarán resultados para cada

municipio (para la población de acogida, las personas desplazadas internas) y para cada conglomerado evaluado (para la población migrante y refugiada venezolana y población retornada colombiana). Adicionalmente se realizará un análisis del índice de necesidades multisectoriales (MSNI) donde se identificará a nivel hogar necesidades no cubiertas tanto intersectoriales como sectoriales (LSG). Esta información será agregada a nivel de la estrata pero también en caso pertinente para grupos poblacionales transversales (con vulnerabilidades preexistentes).

GRUPOS FOCALES DE DISCUSIÓN (GFD)

Durante las discusiones de los grupos focales se hará una transcripción de los datos y un seguimiento al cumplimiento de los objetivos descritos en el diseño de la investigación. Después de cada GFD, los equipos que participaron y facilitaron su realización deberán realizar sesiones de retroalimentación para compartir sus opiniones y experiencia sobre la actividad de recopilación de datos. Esta retroalimentación complementará el ejercicio de los GFD.

Los datos recolectados durante el GFD se anonimizarán y transcribirán a un formato digital en forma de guión siguiendo la estructura de la herramienta. Estos archivos se almacenarán en una carpeta segura. Para el análisis se utilizará una [cuadrícula de análisis y saturación](#) de datos donde los diferentes puntos de discusión quedarán registrados para identificar concesos o desacuerdos en cuanto a los puntos conversados durante los GFD. Esto permitirá cruzar las respuestas obtenidas en las diferentes etapas de la evaluación y reconocer potenciales tendencias dentro de los grupos poblacionales de interés.

CONSIDERACIONES ÉTICAS FUNDAMENTALES Y RIESGOS ASOCIADOS

El diseño de investigación propuesto cumple/no cumple los siguientes criterios:

El diseño de investigación propuesto...	Sí/ No	Detalles si No (incluida la mitigación)
... se ha coordinado con los actores pertinentes para evitar la duplicación innecesaria de los esfuerzos para la recolección de datos	Sí	
... respeto a los encuestados, sus derechos y su dignidad (específicamente: <i>obteniendo consentimiento informado, diseñando la duración de la encuesta / discusión teniendo en cuenta el tiempo de los participantes, asegurando la exactitud de la información reportada</i>)?	Sí	
... no expone a los encuestados de datos a ningún riesgo como resultado directo de la participación en la recolección de datos?	Si	
... no expone a los encuestados / a sus comunidades a ningún riesgo como resultado directo de la participación en la recolección de datos?	Si	
... no involucra la recolección de información sobre temas específicos que puedan ser estresantes y/o re-traumáticos para los participantes en la investigación (tanto encuestados como encuestadores)?	Sí	
... no involucra la recolección de datos con menores de edad , es decir, cualquier persona menor de 18 años?	Sí	

... no involucra la recolección de datos con otros grupos vulnerables , por ejemplo, personas con discapacidad, víctimas / supervivientes de incidentes de protección, etc.?	No	La metodología de selección aleatoria puede llevar a la recolección de datos primarios en hogares con personas en situación de vulnerabilidad aun cuando estas personas no sean específicamente la población objetivo. Como medida de mitigación la capacitación se sensibilizará a los encuestadores y se compartirá un protocolo para abordar preguntas relacionadas con vulnerabilidades preexistentes como preguntas del Grupo de Washington.
... sigue los procedimientos operativos estándar para el manejo de información personal identificable ?	Sí	

4. Roles y responsabilidades

<i>Descripción de tareas</i>	<i>Responsable</i>	<i>Responsable de rendición de cuentas</i>	<i>Consultada/o</i>	<i>Informada/o</i>
<i>Diseño de la investigación</i>	Oficial Evaluación (AO)	Gerente de investigación (RM) Coordinación país (CP)	HQ Research Design and Data (RDD) Unit; OCHA, EHP, Subgrupo de Evaluaciones de Necesidades, GIFMM, Clústeres, Sectores, Oficial de GIS (GIS), Oficial de Bases de Datos (DB),	Gerente de operaciones (GO)
<i>Supervisión de la recolección de datos</i>	DB, GO,	AO, RM	GIS	CP, OCHA/EHP, Subgrupo de Evaluaciones de Necesidades, GIFMM
<i>Procesamiento de datos (revisar, limpiar)</i>	BD, GIS	AO, RM	HQ RDD Unit	CP, GO y socios de recolección, OCHA, GIFMM

<i>Análisis de datos</i>	BD, GIS, AO	RM	HQ RDD Unit	CCP
<i>Producción de productos</i>	BD, GIS, AO	RM	HQ Reporting Unit (RU)	OCHA, GIFMM
<i>Diseminación</i>	AO, RM	CP	GIS, HQ RU	OCHA, GIFMM
<i>Monitoreo & Evaluación</i>	AO	CP, RM	HQ Research Department	OCHA, GIFMM
<i>Lecciones aprendidas</i>	AO	CP, RM	HQ Research Department	OCHA, GIFMM

7. Plan de monitoreo y evaluación

IMPACT Objetivo	Indicador M&E Externo	Indicador M&E Interno	Punto Focal	Herramienta	El indicador va a ser traqueado?
Actores humanitarios están accediendo a los productos de *IMPACT	Número de organizaciones humanitarias accediendo a productos/servicios de IMPACT Número de individuos accediendo a productos/servicios de IMPACT	# de descargas x producto de Resource Center	País solicita a HQ	Registro de usuario	X Si
		# de descargas x producto de Relief Web	País solicita a HQ		X Si
		# de descargas x producto en plataformas del país	Equipo en el país		X No
		# de ingresos web x producto en el boletín informativo global de REACH	País solicita a HQ		X Si
		# de ingresos web x producto en el boletín nacional, sendingBlue, bit.ly	País solicita a HQ		X Si
		# de visitas a x webmap/x dashboard	País solicita a HQ		X No
Actividades de IMPACT contribuyen a programar mejor la implementación y coordinación de la respuesta humanitaria	Número de organizaciones humanitarias utilizando servicios/ productos de IMPACT	# referencias en documentos de HPC (HNO, SRP, Flash appeals, estrategias de clúster/sector)	Equipo en el país	Registro de referencias	X Si <i>HNO 2023 y RMPR 2023</i>
		# referencias en documentos únicamente de agencias			
Actores humanitarios están utilizando productos de IMPACT	Actores humanitarios utilizan evidencia/productos de IMPACT para la toma de decisiones y para el planeamiento y entrega de ayuda humanitaria.	Relevancia percibida de programas de IMPACT en el país	Equipo en el país	Encuesta de uso y retroalimentación de uso (plantilla)	<i>Encuesta de uso y retroalimentación que se realizará</i>
		Utilidad e influencia percibida de los productos de IMPACT			
		Recomendaciones para fortalecer los programas de IMPACT			
		Capacidad percibida del personal de IMPACT			
		Calidad percibida de los productos/programas			

	Número de documentos humanitarios (HNO, HRP, planes estratégicos de clúster, etc.) que han sido informados directamente por productos de IMPACT.	Recomendaciones para fortalecer los programas de IMPACT			<i>al final del ciclo de investigación, relacionada con todos los productos. Será dirigido a los líderes de los clústeres, al subgrupo de evaluaciones de necesidades, a OCHA y al GIFMM.</i>
Actores humanitarios están involucrados en programas de IMPACT a través de los ciclos de investigación	Número y/o porcentaje de organizaciones humanitarias que contribuyen directamente a programas de IMPACT (<i>proveen recursos, participan en presentaciones, etc.</i>)	# de organizaciones que proveen recursos (ej. personal, vehículos, lugares de reunión, presupuesto, etc.) para actividades de implementación	Equipo en el país	Registro de participación	X Si
		# de organizaciones/ clústeres contribuyendo en el diseño de la investigación y en análisis conjunto			X Si
		# de organizaciones/ clústeres asistiendo a reuniones de presentación de hallazgos.			X SI

ANEXO 1: Estándares operacionales para la limpieza de datos

Estos Estándares operacionales para la limpieza de los datos de la MSNA 2021 están basados en la [lista de requisitos de IMPACT para la depuración de datos cuantitativos](#). Este documento complementa la los Estándares Operacionales para la Gestión de Datos detallando funciones y responsabilidades durante el procesamiento de datos.

Resumen de puntos claves a considerar para la depuración de datos:

1. Se descargará regularmente el conjunto de datos brutos, y se depuraran los nuevos registros. Se verificará si existen UUIDs duplicados para asegurar que solo los nuevos datos sean tratados.
2. Se señalarán todas las entrevistas que duren menos de 30 minutos para hacer un seguimiento con los encuestadores. Estas pueden ser entradas de papel de entrevistas realizadas anteriormente. En el caso de las entrevistas que duren más de 80 minutos, se pedirán aclaraciones al encuestador sobre el motivo de la duración.
3. Se realizarán primero todas las comprobaciones de datos necesarias, marcando las respuestas incoherentes o inesperadas y los valores atípicos (más de 3 desviaciones estándar) y se comunicarán a los encuestadores para hacer seguimiento y potenciales correcciones.
4. Los registros con más de 3 revisiones marcadas como potenciales errores (como valores atípicos, valores conflictivos, respuestas incoherentes), que no pudieran ser revisadas durante el seguimiento con el encuestador deberán ser eliminados (toda la encuesta en su totalidad) por esta razón la respuesta de seguimiento de parte de los equipos de terrenos es vital.
5. En el caso de haber ajustes a respuesta de preguntas de opción múltiple, se asegurarán que los valores numéricos (0/1) correspondientes se cambien y se registren debidamente.
6. Se revisarán todas las respuestas abiertas proporcionadas como seguimiento de las respuestas “Otras” y se determinará si alguna puede ser recodificada a una opción de respuesta adecuada.
7. Para la recodificación de respuestas “otras” se deberá prestar atención a la utilización de la ortografía correcta de las opciones de respuesta con la ayuda de la herramienta para guiarse. En caso contrario existe el riesgo de que el análisis contenga errores ya el script de análisis reconocerá las opciones de respuesta sólo la forma en que se escriben en la herramienta.

ANEXO 2: MODIFICACIONES A LOS INDICADORES OBLIGATORIOS

Número del indicador	Indicador	Pregunta	Explique qué modificaciones se hicieron	¿Por qué se hicieron estos cambios?	¿Cambios consultados con IMPACT CSU? ¿Con quién?
200	% de hogares compartiendo facilidades sanitarias – por número de hogares por instalación sanitaria	¿Las duchas e instalaciones sanitarias (letrinas/inodoros) son de uso exclusivo solo para miembros del hogar?	Se agregó a la pregunta las duchas	El clúster de WASH y el de Protección solicitaron esta modificación	No
203	% de hogares con acceso a facilidades de lavado de manos funcionales con agua disponible	¿Con que tipo de instalación cuenta su hogar para el lavado de manos? Cuando se lava las manos, ¿qué utilizan principalmente los miembros de su hogar?	No se debe mostrar el jabón, únicamente se pregunta.	En la MSNA se piloteó la pregunta con observación y con la retroalimentación recibida evidencia que los hogares prefieren no mostrar su lugar de lavado de manos.	Si – Punto focal del Cluster Support Unit
1	% de niños en edad escolar inscritos en el colegio para el año escolar 2021 2022	¿Actualmente él o ella está inscrito/a en jardín, preescolar o colegio o universidad (universitaria, educación técnica o tecnológica) para el periodo 2022?	El periodo cambió y por interés del clúster se amplió a educación técnica y tecnológica	<ol style="list-style-type: none"> 1. El módulo de educación se pregunta a nivel individual 2. El año escolar en Colombia comenzó en enero del 2022 3. Para el clúster de educación una asistencia de 4 días no es suficiente (deben asistir 5 días) por lo que esta pregunta se dejó como respuesta numérica y se ajustará al indicador core como una variable adicional 4. Hay un interés de parte del clúster por la integración socioeconómica para la población migrante y refugiada venezolana. 	Sí - Punto focal del Cluster Support Unit
2c	% de niños en edad escolar que atienden regularmente en el año escolar 2021 2022	En promedio, en lo corrido del año escolar 2022 ¿Cuántas veces a la semana [persona] asiste al jardín, preescolar o colegio?	El periodo cambió y la modalidad de respuesta		
8	% de niños que abandonaron el colegio el año pasado	Para este año ¿Abandonó el colegio? (es decir, estaba inscrito en el 2021 y ya no está en el 2022)	El periodo cambió y se ajustó para la pregunta individual		
12	Principales razones del abandono escolar	¿Porqué [persona] no está inscrito/a?			

Anexo 3: Plan de análisis de datos cuantitativos

Pregunta de investigación	Grupo de indicadores	id	Indicador/variable	Pregunta	Tipo	Condición	Opciones de respuesta	Nivel de recolección de datos
Introducción								
	Clave muestreo:	i_0.a	Departamento de encuesta	Favor de registrar el departamento donde se está realizando la encuesta	Selección única		Lista de departamentos	Encuestador
	Clave muestreo:	i_0.b	Municipio de encuesta	Favor de registrar el municipio donde se está realizando la encuesta	Selección única		Lista de municipios	Encuestador
	Clave muestreo:	i_0.c	Localidad, barrio, vereda, corregimiento	Favor de registrar la localidad, barrio, vereda o corregimiento donde se está realizando la encuesta	Texto		Texto	Encuestador
	Clave muestreo:	i_0.d	GPS	Favor de registrar las coordenadas GPS de donde se está realizando la encuesta	GPS		GPS	Encuestador
	N/A		Organización	Nombre de la organización	Selección única		Lista de socios (por definirse)	Encuestador
	N/A		Encuestador	Código del encuestador	Calculate			Encuestador
	N/A						Si	Encuestador
			Consentimiento	Buenos días/tardes, mi nombre es (encuestador) y trabajo para \$[entidad] que es una organización humanitaria sin fines de lucro. Actualmente estamos realizando una encuesta para entender mejor la situación actual de los hogares en el país y su hogar ha sido elegido al azar para participar. Nos gustaría poder realizarle algunas preguntas sobre las condiciones de vida de su hogar y el acceso a servicios básicos por parte de sus miembros, esta encuesta tiene un tiempo promedio de 1 hora. Todos los datos suministrados serán confidenciales y no serán usados para ningún otro fin, sino el descrito anteriormente. También debo señalar que su participación es totalmente voluntaria y que no podemos ofrecer ningún incentivo ni promesa de ayuda en el futuro. Así mismo, toda la información que nos proporcione no tendrá ningún impacto sobre usted o cualquier proceso que esté adelantando, incluyendo cualquier solicitud de asistencia, de asilo o trámite migratorio. En caso de que alguna pregunta le sea incómoda, siempre tendrá la libertad de no responder a la pregunta ¿Está de acuerdo con continuar con la encuesta?	Selección única		No	
	N/A		Consentimiento_nota	NOTE : Si se contesta "no", agradecer y terminar				Encuestador
	Clave elegibilidad:	d_1.a	Edad de la persona encuestada	Para comenzar ¿podría decirme cuál es su edad?	Número (>=18)		Ingrese un número	Hogar
	Clave elegibilidad:	d_1.b	% de mujeres encuestadas	Seleccione el sexo de la persona encuestada	Selección única;		Hombre Mujer Otro	Hogar Hogar Hogar
	Clave elegibilidad:	d_1.c	Rol de la persona encuestada	¿Es usted el/la jefe de hogar?	Selección única;		Si No	Hogar Hogar
	Clave elegibilidad:	d_1.d	Rol de la persona encuestada	En caso de no ser ud el o la jefe de hogar, puede darnos el sexo de esta persona ?	Selección única;	En caso de que haya respondido que no es jefe/a de hogar	Hombre Mujer Otro	Hogar
	Clave elegibilidad:	d_1.e	Rol de la persona encuestada	¿Es usted capaz de responder a las preguntas en nombre de los miembros del hogar? NOTE : Si el respondante responde "No", agradecer y terminar	Selección única;	En caso de que no	Si No	Hogar Hogar
Demografía								
	Clave elegibilidad:	d_1.f	Descripción del hogar	¿Cual es la descripción que mejor representa el perfil de su hogar?	Selección única		1- En este hogar, hay al menos una persona de su hogar que es venezolano/a o que vivió en Venezuela 2- En este hogar todos los miembros son colombiano/as y jamás han vivido en Venezuela	Hogar

1. ¿Cuál es la proporción de hogares con necesidades multisectoriales no cubiertas y cuál es el nivel de severidad de los hogares de personas desplazadas internas y población de acogida dentro de los territorios de interés?	Información general	d_3.a	Etnia hogar	¿De acuerdo con su cultura, pueblo y rasgos físicos, su hogar se reconoce como alguna de las siguientes?	Selección única;		Indígena Negro(a), afrocolombiano(a) o afrodescendiente Palenquero de San Basilio Raizal del archipiélago ROM-Citano Ninguno de los anteriores Prefiere no responder	Hogar	
	Información general	d_3.b	LGTBI	¿Alguien dentro del hogar se identifica como miembro de la comunidad LGTBI o pertenece a la comunidad LGTBI?	Selección única;		Sí No No sabe Prefiere no responder	Hogar	
b. ¿Cuál es la proporción de hogares con necesidades sectoriales no cubiertas y cuál es el nivel de severidad de los hogares de personas desplazadas internas y	Información general	d_3.c	% de hogares en situación de desplazamiento	En los últimos 3 años, ¿su hogar se ha visto obligado a desplazarse y abandonar un lugar de vivienda anterior, dentro de Colombia, por causas relacionadas a miedo o situaciones de protección?	Selección única;		Sí No No sabe Prefiere no responder	Hogar	
	Información general	d_3.d	% de hogares desplazados internos recientes por causa de partida (push factor)	¿Cuáles fueron los principales motivos de su último desplazamiento?	Selección múltiple		Amenazas de violencia Amenaza de reclutamiento Amenaza de reclutamiento, uso y utilización a niños, niñas y adolescentes Confrontaciones armadas Extorsión Desalojo forzado Desastres naturales Homicidio Secuestro Violencia sexual Desastre de origen natural Intimidaciones Despojo de tierras Trabajo forzado Sospecha de presencia de minas antipersonal y/o municiones sin explotar Otro, ¿cuál? No sabe Prefiero no responder	Hogar	
	Información general		Caracterización hogares migrantes y refugiados	Demografía - GIFMM		Solo se preguntan las siguientes preguntas si el respondante dijo "1- En este hogar, hay al menos una persona de su hogar que es venezolano/a o que vivió en el Venezuela"			
	Información general	d_3.1.a	Fecha promedio de llegada al país	¿En qué fecha llegó a Colombia con la mayoría de los miembros de su hogar?	Fecha			Fecha (mes y año)	Hogar
	Información general	d_3.1.b	% de hogares con ingreso regular al país	¿De qué forma ingresó a Colombia usted y la mayoría de los miembros de su hogar?	Selección única			A través de un paso fronterizo oficial (Regular) A través de pasos no oficiales, como trochas (Irregular) No sabe No quiere responder	Hogar
	Información general	d_3.1.c	Departamento de ingreso al país	¿A través de cuál departamento ingresó a Colombia usted y la mayoría de los miembros de su hogar?	Selección única			Lista de departamentos	Hogar
	Información general	d_3.1.d	% de hogares migrantes por medio de transporte usado para llegar al primer destino	¿Qué medios de transporte usaron usted y la mayoría de miembros de su hogar desde que entraron hasta llegar a su primer lugar de destino?	Selección múltiple			Bus / vehículo de transporte público Avión A pie Vehículos de tracción animal Vehículos particulares Moto / bicicleta No sabe No quiere responder Otro	Hogar
	Información general	d_3.1.e	% de hogares migrantes por lugar donde residían hace 12 meses	¿Dónde residía hace 12 meses?	Selección única			En el municipio donde residía ahora En otro municipio En otro país No sabe No quiere responder	Hogar
	Información general	d_3.1.f	% de hogares por país donde residían hace 12 meses	¿En cuál país?	Selección única	Si ha dicho que residía en otro país hace 12 meses		Venezuela Ecuador Peru Panama Chile Argentina Otro	Hogar

Desplazados internos y población de acogida?						No sabe	
Información general	d_3.1.g	% de hogares por departamento donde residen hace 12 meses	¿En cuál departamento?	Selección única	Si ha dicho que residía en otro municipio hace 12 meses	No quiere responder	Hogar
Información general	d_3.1.h	% de hogares por municipio donde residen hace 12 meses	¿En cuál municipio?	Selección única	Si ha dicho que residía en otro municipio hace 12 meses	Lista de departamentos	Hogar
Información general	d_3.1.i	% de hogares por motivo de cambio de lugar de residencia	¿Cuál fue el principal motivo por el que cambió el lugar donde residía hace 12 meses?	Selección única	Si no dice que residía en el mismo municipio hace 12 meses	Temor por la situación general de violencia / inseguridad Temor de ser perseguido/a, agredido/a o discriminado/a La persona o alguien cercano fue víctima de violencia (extorsión, agresiones, etc.) o amenazas Trabajo Alimentos Salud mental o física Educación Desastres naturales Acompañar a otros miembros del hogar Motivos culturales asociados a grupos étnicos Reunificación familiar No sabe No quiere responder Otro, ¿cuál?	Hogar
Información general	d_3.1.j	% de hogares por intención de movimiento en el próximo mes	¿En el próximo mes, usted o alguien en el hogar tiene la intención de moverse del lugar donde está?	Selección única		Si, retornar a Venezuela Si, irnos a otro país Si, nos vamos a cambiar de departamento al interior de Colombia Si, nos vamos a cambiar de municipio al interior del departamento Si, nos vamos a mudar de barrio al interior de esta ciudad No No sabe No quiere responder	Hogar
Información general	d_3.1.k	% de hogares por país de destino	¿A qué país?	Selección única	Si tiene la intención de mover a otro país	Ecuador Perú Chile Brasil Panamá Estados Unidos Otro ¿cuál?	Hogar
Información general	d_3.1.l	% de hogares por departamento de destino	¿A qué departamento?	Selección única	Si tiene la intención de mover a otro departamento de Colombia	Lista de departamentos	Hogar
Información general	d_3.1.m	% de hogares por razón de movimiento en el próximo mes	En caso afirmativo ¿Por qué?	Selección múltiple	Si tiene intención de mover	Ya no tengo acceso o acceso reducido a ingresos en Colombia Estoy sufriendo de actos discriminatorios en Colombia Aumento en los precios de bienes y servicios para abastecer necesidades básicas Fui desalojado del lugar donde vivía Las condiciones de vivienda donde estoy no me permiten tomar las medidas de aislamiento necesarias (hacinamiento) No tengo alimentación No tengo acceso -o acceso reducido- a servicios de salud Para cuidar a miembros de mi familia en Venezuela Para reunirme con mi familia en Venezuela Tengo vivienda en Venezuela Otro	Hogar
Información general	d_3.d	% de hogares desplazados internos recientes por tiempo de vivir en este lugar	¿Hace cuánto tiempo que su hogar vive en este lugar de residencia?	Selección única;		Más de 10 años Entre 3 y 10 años Entre 2 y menos de 3 años Entre 1 año y menos de 2 años Entre 6 meses y menos de 1 año Entre 1 mes y menos de 6 meses Menos de 1 mes No sabe Prefiere no responder	Hogar
Información general		Caracterización población desplazada interna	Demografía - Desplazados internos		Solo se preguntan las siguientes preguntas si está bajo el perfil de colombianos que no han vivido en Venezuela y si ha vivido menos de 3 años en ese lugar de residencia		
			En los últimos 3 años, ¿su hogar se ha visto obligado a			Si	

a. ¿Cuáles son las necesidades prioritarias que reportan los hogares de personas desplazadas internas y población de acogida?	Información general	d_3.1.a	% de hogares obligados a desplazarse	desplazarse y abandonar un lugar de vivienda anterior, dentro de Colombia, por causas relacionadas a miedo o situaciones de protección?	Selección única;		No No sabe Prefiere no responder	Hogar
	Información general	d_3.1.b	% de hogares desplazados internos por motivo de desplazamiento	¿Cuáles fueron los principales motivos de su último desplazamiento?	Selección múltiple		Amenazas de violencia Amenaza de reclutamiento Amenaza de reclutamiento, uso y utilización a niños, niñas y adolescentes Confrontaciones armadas Extorsión Desalojo forzado Desastres naturales Homicidio Secuestro Violencia sexual Desastre de origen natural Intimidaciones Despojo de tierras Trabajo forzado Sospecha de presencia de minas antipersonal y/o municiones sin explotar Otro, cuál? No sabe Prefiere no responder	Hogar
	Información general	d_3.1.c	% de hogares desplazados internos por departamento de desplazamiento	¿En qué departamento se encontraba su hogar antes de su último desplazamiento?	Selección única;	Si fue desplazado en los últimos 3 años	[Lista departamentos]	Hogar
	Información general	d_3.1.d	% de hogares desplazados internos por municipio de desplazamiento	¿En qué municipio se encontraba su hogar antes de su último desplazamiento?	Selección única;	Si fue desplazado en los últimos 3 años	[Lista municipios]	Hogar
	Información general	d_3.1.e	% de hogares desplazados internos por principales razones para estar en este lugar	¿Cuáles son las principales razones por la que ustedes se encuentran actualmente en este lugar (nombre de la localidad/pueblo/barrio)?	Selección múltiple (hasta 3)	Si fue desplazado en los últimos 3 años	Presencia de otros miembros de la familia y/o amigos Posibilidad de acceso a empleo/oportunidad económica Posibilidad de acceso a servicios de base (salud, educación) Buena situación de seguridad Posibilidad de acceso a alojamiento Posibilidad de acceso a medios de vida (campo cultivable, comida, mercado, etc.) Asistencia humanitaria Otro (especifique) No sabe, Prefiere no responder;	Hogar
	Información general	d_3.1.f	% de hogares desplazados internos por intención de cambiar la residencia en los siguientes meses	¿Tiene su hogar intenciones de cambiar su lugar de residencia durante lo próximos 6 meses?	Selección única;		No, planeamos quedarnos en este lugar; Si, planeamos retomar a nuestro lugar de vivienda anterior; Si, planeamos mudarnos a otro lugar; No sabe, Prefiere no responder;	Hogar
	Recuperación temprana	d_3.e	% de hogares afectados por desastres naturales	Durante el último año, ¿su hogar ha sido afectado directa o indirectamente por un desastre natural?	Selección única;		Si No No sabe Prefiere no responder	Hogar
Recuperación temprana	d_3.f	% de hogares por afectación por desastre natural	Durante el último año, ¿De qué manera fue afectado su hogar por un desastre natural?	Selección múltiple		Uno o más miembros del hogar fue afectado físicamente Mi hogar tuvo pérdidas materiales El desastre afectó a nuestra comunidad y vecinos hicieron frente a problemas El desastre afectó nuestro medios de vida/acceso a trabajo Otro (especifique) No sabe Prefiere no responder	Hogar	
Recuperación temprana	d_3.g	% de hogares por tipo de desastre natural	¿Qué tipo de desastre natural fue el que tuvo mayor afectación para su hogar durante este último año?	Selección única;		Inundaciones Heladas Deslizamiento Sequía Incendio Huracán/Tornado Lluvias intensas o vientos intensos; Erupción volcánica Otro (especifique)	Hogar	

								No sabe	
								Prefiere no responder	
Demografía - Roster de miembros del hogar									
1. ¿Cuál es la proporción de hogares con necesidades multisectoriales no cubiertas y cuál es el nivel severidad de los hogares de personas desplazadas internas y población de acogida dentro de los territorios de interés? 2. ¿Cuál es la proporción de hogares con necesidades multisectoriales no cubiertas y cuál es el nivel severidad de los hogares de población migrante y refugiados venezolanos y población de colombianos retornados dentro de los territorios de interés?	Perfil demográfico del hogar	d_3.h	Estructura del hogar	¿Cuántas personas hacen parte de su hogar?	Número			Ingrese un número	Individual
				Demografía - Roster de miembros del hogar - Para cada miembro del hogar					
	Información general	d_3.a	Roster	¿Cómo se llama la persona?	Texto			Texto	Individual
	Perfil demográfico del hogar	d_3.b	Nacionalidad persona	Podría decirnos la nacionalidad de la [la persona]	Selección múltiple	Solo si el encuestado dijo "1- En este hogar, hay al menos una persona de su hogar que es venezolano/a o que vivió en el Venezuela"		Colombiana Venezolana Brasileña Ecuatoriana Peruana Panameña Otra Prefiere no responder	Individual
	Perfil demográfico del hogar	d_3.c	Sexo persona	¿Cuál es el sexo de [esta persona]?	Selección única;			Hombre Mujer Otro Prefiere no responder	Individual
	Perfil demográfico del hogar	d_3.d	Edad persona	¿Cuántos años tiene cumplidos [la persona]?	Número	Si el niño o niña tiene menos de 1 año, poner 0		Ingrese un número	Individual
	Perfil demográfico del hogar	d_3.e	Nacimiento menor de edad	¿Conoce el día, mes y año de nacimiento de [este niño/niña]?	Selección única;	Si edad < 5		Si No No sabe, Prefiere no responder;	Individual
	Perfil demográfico del hogar	d_3.f	Fecha de nacimiento menor de edad	¿Cuál es el día, mes y año de nacimiento de [este niño/niña]?	dd/mm/aaaa	Si se conoce el día, mes y año de nacimiento de [este niño/niña]		dd/mm/aaaa	Individual
	Perfil demográfico del hogar	d_3.g	Meses del menor de edad	Tomando en cuenta eventos recientes y la edad de otros niños de la comunidad, ¿cuántos meses estima usted que tiene [este niño/niña]?	numero	Si no se conoce el día, mes y año de nacimiento de [este niño/niña]		Ingrese un número // registrar el número de MESES	Individual
	Perfil demográfico del hogar	d_3.h	Número de personas que han vivido en Venezuela en los últimos 5 años	¿En los últimos 5 años [la persona] ha residido en Venezuela?	Selección única;	Si está bajo el perfil 1 (venezolano o haber vivido en venezuela) y reporta nacionalidad colombiana		Si No No sabe Prefiere no responder	Individual
Perfil demográfico del hogar	d_3.i	Número de personas que cuentan con documentos vigentes	¿[persona] cuenta con documento de identificación vigente (cédula, pasaporte o acta de nacimiento)?	Selección única;	Hint: no importa el país de emisión de este documento, pero debe ser el original		Si No No sabe Prefiere no responder	Individual	
2. ¿Cuál es la proporción de hogares con necesidades multisectoriales no cubiertas y cuál es el nivel severidad de los hogares de población migrante y refugiados venezolanos y población de colombianos retornados dentro de los territorios de interés?	Perfil demográfico del hogar	d_3.j	Número de personas que cuentan con PEP	¿[persona] cuenta con el Permiso Especial de Permanencia (PEP)?	Selección única;	Si el miembro es de nacionalidad Venezolana		Si No No sabe Prefiere no responder	Individual
	Perfil demográfico del hogar	d_3.k	Número de personas que empezaron el proceso de solicitud del ETPV	¿[persona] ya empezó el proceso de solicitud de ETPV (Estatuto Temporal de Protección para Migrantes Venezolanos)?	Selección única	Si el miembro es de nacionalidad Venezolana		Si No No sabe, Prefiere no responder;	Individual
	Perfil demográfico del hogar	d_3.l	Número de personas por etapa del proceso de solicitud del ETPV	¿En qué etapa del proceso de solicitud del ETPV se encuentra?	Selección única	Si dice que empezó		Realizó el pre-registro Realizó el pre-registro y el registro biométrico Ya recibió el documento (PPT- carné físico) No conoce el proceso para los niños y niñas. No conoce el proceso. No sabe dónde puede hacer el registro. No tiene acceso al internet. No quiere registrarse. Todavía no ha tenido tiempo, pero tiene la intención de hacerlo.	Individual
	Perfil demográfico del hogar	d_3.m	Número de personas por razón de no haber empezado el proceso	¿Por qué no ha empezado el proceso?	Selección múltiple	Si dice que no empezó		No cumple con los criterios (no puedo demostrar residencia en Colombia antes del 31 de enero de 2021) No cumple con los criterios (no tengo documento de identidad) Solicité asilo político Ha intentado registrarse, pero se enfrenta a otras barreras. (Cuál?) No sabe No quiere responder Otro	Individual
			Número de niños(as) que	[niño/a] tiene la posibilidad de adquirir nacionalidad		Si edad < 2 que el niño/la niña ha		No tenía conocimiento	

Perfil demográfico del hogar	d_3.3.n	Número de niños(as) que tienen la posibilidad de adquirir nacionalidad colombiana	[niño/a] tiene la posibilidad de adquirir nacionalidad colombiana. Para eso debe acercarse a la oficina de la Registraduría Civil de su municipio para solicitar el registro civil. ¿Por qué no ha solicitado registro?	Selección única;	Si edad < 2, que el niño/a n/a nacido en Colombia pero no cuenta con documento de identificación vigente	No cuento con recursos La Registraduría está cerrada por las medidas de prevención COVID-19 Por temor de COVID-19 Otro Ya solicitó el registro	Individual	
Perfil demográfico del hogar	d_3.3.o	Número de personas por estado civil	¿Cuál es el estado civil de [esta persona]?	Selección única	Si edad entre 6 y 18	Soltera Casada Separada Divorciada Viuda No sabe Prefiere no responder	Individual	
Perfil demográfico del hogar	d_3.3.p	Número de mujeres embarazadas	[esta persona] está embarazada?	Selección única	Si el sexo es mujer (u "otro") y edad mayor a 10	Si No No sabe Prefiere no responder;	Individual	
Perfil demográfico del hogar	d_3.3.q	Número de mujeres embarazadas por tipo de intervención	¿Durante el tiempo que ha estado embarazada \$(mbr_nombre), recibe o ha recibido alguna de las siguientes intervenciones?	Selección múltiple	Si está embarazada	a. Evaluación nutricional; toma de peso, talla y medición del brazo. b. Desparasitación. c. Entrega de micronutrientes: Hierro, calcio y/o ácido fólico. d. Prevención del bajo peso gestacional. e. Orientaciones o información sobre lactancia materna y/o nutrición. f. Ninguna de las anteriores.	Individual	
Salud / Nutrición	d_3.3.r	Número de mujeres en estado de lactancia	¿[esta persona] está en estado de lactancia?	Selección única	Si el sexo es mujer (u "otro") y edad mayor a 10	Si No No sabe Prefiere no responder;	Individual	
Washington Group								
1. ¿Cuál es la proporción de hogares con necesidades multisectoriales no cubiertas y cuál es el nivel severidad de los hogares de personas desplazadas internas y población de acogida dentro de los territorios de interés?	Perfil demográfico del hogar	w_1.a	N/A	53) Con base en lo anterior ¿Puede responder \$(mbr_nombre) a las próximas 6 preguntas?	Selección única;	Mayores de 18	Si No	Individual
2. ¿Cuál es la proporción de hogares con necesidades multisectoriales no cubiertas y cuál es el nivel severidad de los hogares de población migrante y refugiados venezolanos y población de colombianos retornados dentro de los territorios de interés?	Perfil demográfico del hogar	w_1.b	N/A	54) ¿Usted puede contestar en lugar de \$(mbr_nombre)?	Selección única;	En caso de que la persona tenga entre 5 y 18 años	Si No	Individual
	Perfil demográfico del hogar	w_1.c	% de individuos con al menos un dominio con MUCHA DIFICULTAD o NO PUEDE HACERLO (nivel de discapacidad 3)	55) ¿\$(mbr_nombre) tiene dificultad para ver, incluso cuando lleve gafas?, ¿cuál de las siguientes respuestas se adapta mejor?	Selección única;	Si la persona / el respondante puede responder	0. No tiene ninguna dificultad 2. Algunas dificultades 3. Tiene mucha dificultad 4. Le resulta imposible 7. No contesta 9. No sabe	Individual
	Perfil demográfico del hogar	w_1.d	% de individuos con al menos un dominio con MUCHA DIFICULTAD o NO PUEDE HACERLO (nivel de discapacidad 3)	56) ¿\$(mbr_nombre) tiene dificultad para oír, incluso cuando utilice un audífono?, ¿cuál de las siguientes respuestas se adapta mejor?	Selección única;	Si la persona / el respondante puede responder	0. No tiene ninguna dificultad 2. Algunas dificultades 3. Tiene mucha dificultad 4. Le resulta imposible 7. No contesta 9. No sabe	Individual
	Perfil demográfico del hogar	w_1.e	% de individuos con al menos un dominio con MUCHA DIFICULTAD o NO PUEDE HACERLO (nivel de discapacidad 3)	57) ¿\$(mbr_nombre) tiene dificultad para caminar o subir escalones?, ¿cuál de las siguientes respuestas se adapta mejor?	Selección única;	Si la persona / el respondante puede responder	0. No tiene ninguna dificultad 2. Algunas dificultades 3. Tiene mucha dificultad 4. Le resulta imposible 7. No contesta 9. No sabe	Individual
	Perfil demográfico del hogar	w_1.f	% de individuos con al menos un dominio con MUCHA DIFICULTAD o NO PUEDE HACERLO (nivel de discapacidad 3)	58) ¿\$(mbr_nombre) tiene dificultad para recordar o concentrarse?, ¿cuál de las siguientes respuestas se adapta mejor?	Selección única;	Si la persona / el respondante puede responder	0. No tiene ninguna dificultad 2. Algunas dificultades 3. Tiene mucha dificultad 4. Le resulta imposible 7. No contesta 9. No sabe	Individual
	Perfil demográfico del hogar	w_1.g	% de individuos con al menos un dominio con MUCHA DIFICULTAD o NO PUEDE HACERLO (nivel de discapacidad 3)	59) ¿\$(mbr_nombre) tiene dificultad para ocuparse de sí mismo (como para lavarse o vestirse)?, ¿cuál de las siguientes respuestas se adapta mejor?	Selección única;	Si la persona / el respondante puede responder	0. No tiene ninguna dificultad 2. Algunas dificultades 3. Tiene mucha dificultad 4. Le resulta imposible 7. No contesta 9. No sabe	Individual
	Perfil demográfico del hogar	w_1.h	% de individuos con al menos un dominio con MUCHA DIFICULTAD o NO PUEDE HACERLO (nivel de discapacidad 3)	60) ¿\$(mbr_nombre) tiene dificultad para comunicarse, como para entender a los demás o para darse a entender en el lenguaje habitual del hogar?, ¿cuál de las siguientes respuestas se adapta mejor?	Selección única;	Si la persona / el respondante puede responder	0. No tiene ninguna dificultad 2. Algunas dificultades 3. Tiene mucha dificultad 4. Le resulta imposible 7. No contesta 9. No sabe	Individual
	Washington Group							
			% de hogares por			Si ha dicho q e *1 En este hogar ha	Trabajar	

2. ¿Cuál es la proporción de hogares con necesidades multisectoriales no cubiertas y cuál es el nivel de severidad de los hogares de población migrante y refugiados venezolanos y población de colombianos retornados dentro de los territorios de interés?	Información general	d_3.3.s	% de hogares por actividad a la que dedican más tiempo durante la semana pasada	*[esa persona] ¿a cuál de las siguientes actividades dedicaron la MAYOR parte de su tiempo durante la semana pasada?	Selección única	Si na oino que "1- En este hogar, hay al menos una persona de su hogar que es venezolano/a o que vivió en el Venezuela" y que el miembro tiene una edad > 12	Buscar trabajo Estudiar Oficios del hogar Está incapacitad@ permanentemente para trabajar Otra Obrero o empleado de empresa particular Obrero o empleado del gobierno Empleado doméstico Trabajador por cuenta propia Patrón o empleador Trabajador familiar sin remuneración Trabajador sin remuneración en empresas o negocios de otros hogares Jornalero o peón Otro No sabe Prefiere no responder	Hogar
	Información general	d_3.3.t	% de hogares por tipo de trabajo	En este trabajo... es:	Selección única	Si ha dicho "Trabajar"	Obrero o empleado de empresa particular Obrero o empleado del gobierno Empleado doméstico Trabajador por cuenta propia Patrón o empleador Trabajador familiar sin remuneración Trabajador sin remuneración en empresas o negocios de otros hogares Jornalero o peón Otro No sabe Prefiere no responder	Hogar
	Información general	d_3.3.u	% de hogares que cuentan con negocio propio	¿Tiene usted un negocio propio o en propiedad?	Selección única	Si ha dicho "Trabajador por cuenta propia Patrón o empleador"	Si No No sabe, Prefiere no responder;	Hogar
	Información general	d_3.3.v	% de hogares por sitio donde hace el trabajo	Dónde realiza principalmente su trabajo:				Hogar
	Información general	d_3.3.w	% de hogares que no cotizan a pensión	¿Se encuentra cotizando a pensión?	Selección única	Si ha dicho "Trabajar"	Si No No sabe, Prefiere no responder;	Hogar
	Información general	d_3.3.x	% de hogares por número de días trabajados	Cuántos días a la semana trabaja?	Numérica	Si ha dicho "Trabajar"	0 a 7	Hogar
	Información general	d_3.3.y	% de hogares por número de horas trabajados	¿Cuántas horas trabaja al día?	Numérica	Si ha dicho "Trabajar"	0 - 24	Hogar
	Información general	d_3.3.z	% de hogares por rango salarial	¿En cuál de los siguientes rangos se encuentran los ingresos por este trabajo?	Selección única	Si ha dicho "Trabajar"	Menos de 500.000 Entre 500.000 y 1.000.000 Entre 1.000.001 y 2.000.000 Más de 2.000.000	Hogar
Demografía - Roster de miembros del hogar								
				Note : si el perfil del hogar es "1- En este hogar, hay al menos una persona de su hogar que es venezolano/a o que vivió en el Venezuela" Y QUE hay al menos un miembro de nacionalidad Venezolana entonces el hogar queda clasificado como " Refugiado o Migrante Venezolano "				
				Note : si el perfil del hogar es "1- En este hogar, hay al menos una persona de su hogar que es venezolano/a o que vivió en el Venezuela" Y QUE todos los miembros del hogar son de nacionalidad colombiana entonces el hogar queda clasificado como " Colombiano retornado "				
				Note : si el perfil del hogar es "2- En este hogar todos los miembros son colombiano/as y jamás han vivido en Venezuela" Y QUE el hogar ha sido desplazado dentro de Colombia en los 3 últimos años, entonces el hogar queda clasificado como " Desplazado interno "				

				Note : si el perfil del hogar es "2- En este hogar todos los miembros son colombiano/as y jamás han vivido en Venezuela" Y QUE el hogar no ha sido desplazado dentro de Colombia en los 3 últimos años, entonces el hogar queda clasificado como "Desplazado interno"				
				Nutrición				
				Note : Durante las siguientes preguntas nos centraremos en las prácticas de alimentación para \$(nombre del bebé) que tiene \$(número de) meses.		Solo si miembro(s) con edad < 2	Individual	
	Nutrición		N/A					
				Nutrición - Para cada miembro con edad < 2 y si la madre o cuidado está presente				
	Nutrición	N_1.a	Dieta mínima aceptable para niños de 6-23 meses	¿Está presente la madre o el cuidador de \$(child_name) y puede responder a las preguntas sobre las prácticas de alimentación?	Selección única;	Solo si miembro(s) con edad < 2	Si No No sabe Prefiere no responder	Individual
	Nutrición	N_1.b	Dieta mínima aceptable para niños de 6-23 meses	¿Ha sido este \$(child_name_2) sido amamantado alguna vez?	Selección única;		Si No No sabe Prefiere no responder	Individual
	Nutrición	N_1.c	Dieta mínima aceptable para niños de 6-23 meses	¿Actualmente se está amamantando o dando pecho a [este niño/a]?	Selección única;	Si la edad del niño / de la niña con edad < 2	Si No No sabe Prefiere no responder	Individual
	Nutrición	N_1.d	Dieta mínima aceptable para niños de 6-23 meses	¿Fue [este niño/a] amamantado ayer durante el día o la noche?	Selección única;	Si se está amamantando o dando pecho a [este niño/a]	Si No No sabe Prefiere no responder	Individual
	Nutrición	N_1.e	Dieta mínima aceptable para niños de 6-23 meses	¿ \$(este niño/a) Usa tetero o biberón actualmente para suministrar algún alimento al bebé?	Selección única	Si está presente la madre o el cuidador y la edad del niño / de la niña con edad < 2	Si No	Individual
	Nutrición	N_1.f	% de niños(as) por tipo de intervención recibida	¿ [este niño/a] recibe o ha recibido alguna de las siguientes intervenciones?	Selección múltiple	Si está presente la madre o el cuidador y la edad del niño / de la niña con edad < 5	a. Evaluación nutricional: toma de peso, talla y medición del brazo. b. Desparasitación c. Entrega de micronutrientes: en polvo, sulfato ferroso y/o vitamina A d. Prevención de la desnutrición aguda e. Tratamiento de la desnutrición aguda f. Orientaciones o información sobre lactancia materna a padres y/o cuidadores g. Ninguna	Individual
	Nutrición		N/A	Ahora nos gustaría preguntarle acerca del consumo de líquidos que \$(mbr_nombre) recibió ayer durante el día o la noche. Por favor indique el número de veces que \$(mbr_nombre) ha recibido las siguientes bebidas en casa o en otro lugar. Ayer, durante el día o la noche, ¿\$(mbr_nombre) consumió alguno de los siguientes líquidos?		Si está presente la madre o el cuidador y la edad del niño / de la niña con edad < 2		Individual
	Nutrición	N_1.g	Dieta mínima aceptable para niños de 6-23 meses	¿[este niño/a] consumió arroz, pasta, cereales, papa, yuca, plátano?	Selección única;	Si está presente la madre o el cuidador y la edad del niño / de la niña con edad < 2	Si No No sabe Prefiere no responder	Individual
	Nutrición	N_1.h	Dieta mínima aceptable para niños de 6-23 meses	¿[este niño/a] consumió frijoles, garbanzos, lentejas, nueces y semillas?	Selección única;	Si está presente la madre o el cuidador y la edad del niño / de la niña con edad < 2	Si No No sabe Prefiere no responder	Individual
	Nutrición	N_1.i	Dieta mínima aceptable para niños de 6-23 meses	¿[este niño/a] consumió leche de vaca?	Número	Si está presente la madre o el cuidador y la edad del niño / de la niña con edad < 2	Número de veces	Individual
	Nutrición	N_1.j	Dieta mínima aceptable para niños de 6-23 meses	¿[este niño/a] consumió yogurt líquido?	Número	Si está presente la madre o el cuidador y la edad del niño / de la niña con edad < 2	Número de veces	Individual

Nutrición	N_1.k	Dieta mínima aceptable para niños de 6-23 meses	¿[este niño/a] consumió yogurt sólido, kumis?	Número	Si está presente la madre o el cuidador y la edad del niño / de la niña con edad < 2	Número de veces	Individual
Nutrición	N_1.l	Dieta mínima aceptable para niños de 6-23 meses	¿[este niño/a] consumió leche de tarro o fórmula?	Número	Si está presente la madre o el cuidador y la edad del niño / de la niña con edad < 2	Número de veces	Individual
Nutrición	N_1.m	Dieta mínima aceptable para niños de 6-23 meses	¿[este niño/a] consumió queso?	Selección única;	Si está presente la madre o el cuidador y la edad del niño / de la niña con edad < 2	Si No	Individual
Nutrición	N_1.n	Dieta mínima aceptable para niños de 6-23 meses	¿[este niño/a] consumió carne de res, pollo, pescado, vísceras: hígado, pajarilla?	Selección única;	Si está presente la madre o el cuidador y la edad del niño / de la niña con edad < 2	Si No	Individual
Nutrición	N_1.o	Dieta mínima aceptable para niños de 6-23 meses	¿[este niño/a] consumió huevos?	Selección única;	Si está presente la madre o el cuidador y la edad del niño / de la niña con edad < 2	Si No	Individual
Nutrición	N_1.p	Dieta mínima aceptable para niños de 6-23 meses	¿[este niño/a] consumió ayuama, espinaca, zanahoria, mango?	Selección única;	Si está presente la madre o el cuidador y la edad del niño / de la niña con edad < 2	Si No	Individual
Nutrición	N_1.q	Dieta mínima aceptable para niños de 6-23 meses	¿[este niño/a] consumió tomate?	Selección única;	Si está presente la madre o el cuidador y la edad del niño / de la niña con edad < 2	Si No	Individual
Nutrición	N_1.r	Dieta mínima aceptable para niños de 6-23 meses	¿[este niño/a] consumió otras frutas y verduras?	Selección única;	Si está presente la madre o el cuidador y la edad del niño / de la niña con edad < 2	Si No	Individual
Nutrición	N_1.s	Dieta mínima aceptable para niños de 6-23 meses	¿[este niño/a] consumió agua, aromática, caldos, jugos?	Selección única;	Si está presente la madre o el cuidador y la edad del niño / de la niña con edad < 2	Si No	Individual
Nutrición	N_1.t	Dieta mínima aceptable para niños de 6-23 meses	¿Cuántas veces [este niño/a] comió alimentos sólidos o semisólidos, excepto líquidos, ayer durante el día o la noche?	Selección única;	Si está presente la madre o el cuidador y la edad del niño / de la niña con edad < 2	Una vez Dos veces Tres veces Cuatro veces Cinco veces o más	Individual
Seguridad alimentaria							
Seguridad alimentaria	SA_1.a	% de hogares por medios para obtener alimentos en los últimos 7 días	¿Cuáles fueron los tres principales medios de obtener estos alimentos para su hogar, en los últimos 7 días?	Selección múltiple (hasta tres)		1. Mercado o tienda comprados en efectivo (a crédito) 2. Intercambio de alimentos (trueque) 3. Alimentos regalados (familia, vecinos, amigos, desconocidos) 4. Asistencia alimentaria (sociedad civil, gobierno, ONG, PMA) 5. Producción propia 6. Recolectación en el campo 7. Intercambio de trabajo o artículos por alimentos. 8. Otro (especifique) No sabe, Prefiere no responder	Hogar
Seguridad alimentaria	SA_1.b	% de hogares por medidas de afrontamiento a dificultades para comprar alimentos en los últimos 7 días	En los últimos 7 días, ¿su hogar ha hecho frente a dificultades para comprar productos de base (alimentos y productos no alimentarios) para su hogar en el mercado o tienda más cercanos?	Selección única;	si "si *_fs_ obten_alm = Comprados al contado / en efectivo or Comprados a crédito or Alimentos comprados con dinero prestado"	Si No No sabe, Prefiere no responder	Hogar
Seguridad alimentaria	SA_1.c	% de hogares por dificultad para comprar productos de base en los últimos 7 días	En los últimos 7 días, ¿Qué dificultades ha enfrentado su hogar para comprar productos de base para su hogar en el mercado o tienda más cercanos?	Selección múltiple	si "si *_diff_comprar_merc = Si"	Los precios de los productos son muy altos No encontré los productos que buscaba El mercado está muy lejos No tengo el suficiente dinero para el transporte al mercado No tengo el suficiente dinero para comprar productos en los mercados Las tiendas y mercados permanecieron cerrados Inseguridad en el trayecto Hubo desabastecimiento Discriminación en las tiendas Condiciones climáticas o desastres naturales me impidieron acceder al mercado Otras razones (especifique) No sabe Prefiere no responder	Hogar
Seguridad alimentaria	SA_1.d	% de hogares por tipo acceso a parcelas de tierra	¿Tiene usted acceso a parcelas de tierra para la siembra de cultivos, la cría de especies menores, la ganadería o realización de huertas caseras?	Selección múltiple	si "si *_obten_alm = Producción propia (cosechas, animales)"	1. Propia 2. Familiar 3. Comunitaria 4. Alquilada 5. No tiene acceso 6. Otra ¿Cuál?	Hogar
Seguridad alimentaria	SA_1.e	% de hogares por número de comidas	En promedio, durante los últimos 7 días, ¿cuántas comidas consumió su hogar al día?	Selección única;		Menos de 1 comida 1 comida al día 2 comidas al día 3 comidas o más Prefiere no responder No sabe	Hogar
1 ¿Cuál es la proporción de			En los últimos 7 días, ¿cuántos días (0 a 7) los miembros de su hogar consumieron los siguientes grupos de alimentos?				Hogar

¿Cuál es la proporción de hogares con necesidades multisectoriales no cubiertas y cuál es el nivel de severidad de los hogares de personas desplazadas internas y población de acogida dentro de los territorios de interés? ¿Cuál es la proporción de hogares con necesidades multisectoriales no cubiertas y cuál es el nivel de severidad de los hogares de población migrante y refugiados venezolanos y población de colombianos retornados dentro de los territorios de interés?

Seguridad alimentaria	SA_1.f	N/A	Cereales, raíces, tubérculos y plátanos; derivados (como maíz, tortilla arepa, arroz, pasta o fideo, pan, harinas, papa, batata, plátano, yuca)	Número	0 1 2 3 4 5 6 7 días	Hogar
	SA_1.g		Frutas (como banano, cambur, manzana, naranja, limones, mangos, papaya/lechosa, sandía, melón;)	Número	0 1 2 3 4 5 6 7 días	Hogar
	SA_1.h		Hortalizas y verduras (como lechuga, espinaca, cebolla, tomate, zanahoria, apio, rábanos, etc.)	Número	0 1 2 3 4 5 6 7 días	Hogar
	SA_1.i		Leche y productos lácteos (como leche líquida o en polvo, queso, yogurt, quesillo, cuajada, requesón)	Número	0 1 2 3 4 5 6 7 días	Hogar
	SA_1.j		Carnes, huevos, pescados (carnes como res, pollo, cerdo, pescado, atún en lata, vísceras como corazón, hígado, entre otros)	Número	0 1 2 3 4 5 6 7 días	Hogar
	SA_1.k		Carnes, Pescados, vísceras (carnes como res, pollo, cerdo, pescado, hígado, etc)	Número	0 1 2 3 4 5 6 7 días	Hogar
Seguridad alimentaria	SA_1.l	Puntuación de consumo alimentario	Huevo (al menos uno por persona al día)	Número	0 1 2 3 4 5 6 7 días	Hogar
	SA_1.m		Leguminosas y semillas secas (como frijol, lenteja, garbanzo)	Número	0 1 2 3 4 5 6 7 días	Hogar
	SA_1.n		Grasas (como aguacate, manteca, aceite vegetal, margarina, mantequilla, crema y otras grasas o aceites)	Número	0 1 2 3 4 5 6 7 días	Hogar
	SA_1.o		Azúcares (como azúcar, miel, pan dulce, pastel, galletas, dulces, bebidas azucaradas, gaseosas, refrescos, panela/papelón etc.)	Número	0 1 2 3 4 5 6 7 días	Hogar
	SA_1.p		Condimentos y especias (sal, achote, albahaca seca, pimienta, ají)	Número	0 1 2 3 4 5 6 7 días	Hogar
					Esta sección se deja más adelante para seguir en la línea de preguntas ¿En los últimos 7 días ...	
Seguridad alimentaria	SA_1.q	Índice de estrategias para seguridad alimentaria	En los últimos 7 días, ¿cuántos días (0 a 7) alguien de su hogar ha tenido que acudir a las siguientes acciones para contrarrestar la falta de alimentos o dinero para comprarlos?			Hogar
Seguridad alimentaria	SA_1.r	para seguridad alimentaria	Consumir alimentos menos preferidos o más baratos	Número	0 1 2 3 4 5 6 7	Hogar
Seguridad alimentaria	SA_1.s	para seguridad alimentaria	Reducir el número de comidas consumidas al día	Número	0 1 2 3 4 5 6 7	Hogar
Seguridad alimentaria	SA_1.t	para seguridad alimentaria	Reducir el tamaño de las porciones de los alimentos consumidos al día	Número	0 1 2 3 4 5 6 7	Hogar
Seguridad alimentaria	SA_1.u	para seguridad alimentaria	Restringir el consumo de alimentos de los adultos para que coman los niños y niñas	Número	0 1 2 3 4 5 6 7	Hogar
Seguridad alimentaria	SA_1.v	Índice de estrategias para seguridad alimentaria	Pedir alimentos prestados (fiados), pedir dinero por alimentos o contar con la ayuda de amigos/familia	Número	0 1 2 3 4 5 6 7	Hogar
Seguridad alimentaria	SA_1.aa	Índice de estrategias para medios de vida	En los últimos 30 días, ¿su hogar ha tenido que realizar alguna de las siguientes acciones para cubrir las necesidades básicas (como comida, vivienda, salud, educación, etc)?			Hogar
Seguridad alimentaria	SA_1.ab	Índice de estrategias para medios de vida	Gastar los ahorros	Selección única;	Sí	Hogar
					No, no he necesitado usar esta estrategia de afrontamiento	
					No, ya he usado esta estrategia antes y no puedo volver a usarla	
Seguridad alimentaria	SA_1.ac	Índice de estrategias para medios de vida	Comprar alimentos o bienes no-alimentarios a crédito o prestados o fiados	Selección única;	No aplica / esta estrategia no está disponible para mí	Hogar
					Sí	
					No, no he necesitado usar esta estrategia de afrontamiento	
					No, ya he usado esta estrategia antes y no puedo volver a usarla	
					No aplica / esta estrategia no está disponible para mí	

Seguridad alimentaria	SA_1.ad	Índice de estrategias para medios de vida	Vender bienes del hogar y/o personales (cabello, joyas, zapatos, celulares, TV, radio, nevera, etc)	Selección única;		Si	Hogar
						No, no he necesitado usar esta estrategia de afrontamiento	
						No, ya he usado esta estrategia antes y no puedo volver a usarla	
						No aplica / esta estrategia no está disponible para mí	
Seguridad alimentaria	SA_1.ae	Índice de estrategias para medios de vida	Depender de ayuda de familiares/amigos/vecinos o pedir dinero prestado (banco, prestamistas)	Selección única;		Si	Hogar
						No, no he necesitado usar esta estrategia de afrontamiento	
						No, ya he usado esta estrategia antes y no puedo volver a usarla	
						No aplica / esta estrategia no está disponible para mí	
Seguridad alimentaria	SA_1.af	Índice de estrategias para medios de vida	Retirar a los niños y niñas de la escuela para que aporten a la economía del hogar	Selección única;		Si	Hogar
						No, no he necesitado usar esta estrategia de afrontamiento	
						No, ya he usado esta estrategia antes y no puedo volver a usarla	
						No aplica / esta estrategia no está disponible para mí	
Seguridad alimentaria	SA_1.ag	Índice de estrategias para medios de vida	Vender activos de producción o medios de transporte (máquina de coser, carretilla, bicicleta, automóvil, etc)	Selección única;		Si	Hogar
						No, no he necesitado usar esta estrategia de afrontamiento	
						No, ya he usado esta estrategia antes y no puedo volver a usarla	
						No aplica / esta estrategia no está disponible para mí	
Seguridad alimentaria	SA_1.ah	Índice de estrategias para medios de vida	Reducir gastos en salud (incluyendo medicinas), educación y vestuario	Selección única;		Si	Hogar
						No, no he necesitado usar esta estrategia de afrontamiento	
						No, ya he usado esta estrategia antes y no puedo volver a usarla	
						No aplica / esta estrategia no está disponible para mí	
Seguridad alimentaria	SA_1.ai	Índice de estrategias para medios de vida	Vender la casa o terreno	Selección única;		Si	Hogar
						No, no he necesitado usar esta estrategia de afrontamiento	
						No, ya he usado esta estrategia antes y no puedo volver a usarla	
						No aplica / esta estrategia no está disponible para mí	
Seguridad alimentaria	SA_1.aj	Índice de estrategias para medios de vida	Pedir dinero o donaciones en la calle	Selección única;		Si	Hogar
						No, no he necesitado usar esta estrategia de afrontamiento	
						No, ya he usado esta estrategia antes y no puedo volver a usarla	
						No aplica / esta estrategia no está disponible para mí	
Seguridad alimentaria	SA_2.ak	Índice de estrategias para medios de vida	Realizar alguna actividad que nunca pensó hacer y prefiere no mencionar	Selección única;		Si	Hogar
						No, no he necesitado usar esta estrategia de afrontamiento	
						No, ya he usado esta estrategia antes y no puedo volver a usarla	
						No aplica / esta estrategia no está disponible para mí	
Seguridad alimentaria	SA_1.w	% de hogares por razones para usar estrategias para medios de vida	¿Cuáles fueron las principales razones por las cuales su hogar decidió usar estas estrategias?	Selección única;		Compra de alimentos	Hogar
						Pago del arriendo	
						Gastos en educación	
						Gastos en salud	
						Compra de artículos no alimentarios (ropa, muebles...)	
						Acceso a agua potable, servicios de ducha y sanitarios	
						Gastos en servicios públicos (energía, internet)	
						Pago de deudas	
						Prefiere no responder	
						No sabe	
						Otro	
						Si	
						No	
No sabe							
Prefiere no responder							
Seguridad alimentaria	SA_2.a	Escala de hambre	En los últimos 30 días, ¿en algún momento no hubo ningún tipo de comida para comer en su hogar por falta de recursos para conseguirla?	Selección única		Si	Hogar
						No	
						No sabe	
						Prefiere no responder	
Seguridad alimentaria	SA_2.b	Escala de hambre	¿Qué tan frecuentemente sucedió esto en las últimas 4 semanas?	Selección única	Si respondió que si a la precedente	1 = Pocas veces (1-2 veces)	Hogar
						2 = Algunas veces (3-10 veces)	
						3 = Seguido (más de 10 veces)	
						Si	
Seguridad alimentaria	SA_2.c	Escala de hambre	En los últimos 30 días, ¿en algún momento usted o algún miembro de su hogar se ha ido a dormir en la noche con hambre porque no había suficiente comida?	Selección única		No	Hogar
						No sabe	
						Prefiere no responder	
						1 = Pocas veces (1-2 veces)	
Seguridad alimentaria	SA_2.d	Escala de hambre	¿Qué tan frecuentemente sucedió esto en las últimas 4 semanas?	Selección única	Si respondió que si a la precedente	2 = Algunas veces (3-10 veces)	Hogar
						3 = Seguido (más de 10 veces)	
						Si	
						No	
Seguridad alimentaria	SA_2.e	Escala de hambre	En los últimos 30 días ¿en algún momento usted o algún miembro de su hogar ha pasado todo un día y una noche sin comer nada porque no había suficiente comida?	Selección única		No sabe	Hogar
						Prefiere no responder	
						1 = Pocas veces (1-2 veces)	
						2 = Algunas veces (3-10 veces)	
Seguridad alimentaria	SA_2.f	Escala de hambre	¿Qué tan frecuentemente sucedió esto en las últimas 4 semanas?	Selección única	Si respondió que si a la precedente	3 = Seguido (más de 10 veces)	Hogar
						Si	
						No	
						No sabe	
						Alimentos	
						Arriendo	
						Agua (de todas las fuentes combinadas)	

1. ¿Cuál es la proporción de hogares con necesidades multisectoriales no cubiertas y cuál es el nivel severidad de los hogares de personas desplazadas internas y población de acogida dentro de los territorios de interés? 2. ¿Cuál es la proporción de hogares con necesidades multisectoriales no cubiertas y cuál es el nivel severidad de los hogares de población migrante y refugiados venezolanos y población de colombianos retornados dentro de los territorios de interés?	Seguridad alimentaria/ CASH / Medios de vida	C_1.a	Gasto promedio de los hogares según el tipo de gasto en los últimos 30 días	Durante los últimos 30 días, ¿cuánto gastó su hogar, en COPS, en cada una de las siguientes categorías de artículos y servicios para el consumo interno? Para cada uno, estime la cantidad total gastada por su hogar utilizando todas las modalidades (efectivo, crédito, dinero móvil, etc.).	Número		Artículos domésticos no alimentarios para la compra regular (artículos de higiene, bombillas, etc.) Servicios públicos (conexiones de electricidad o gas, etc.) Salud Educación Combustible (para cocinar, vehículos, etc.) Transporte Comunicaciones (tiempo de emisión del teléfono, costes de Internet, etc.) Todos los demás gastos frecuentes (especifíquese)	Hogar
	Seguridad alimentaria/ CASH / Medios de vida	C_1.b	% de hogares de acuerdo a la principal barrera para obtener recursos para satisfacer las necesidades del hogar	¿Cuál considera que es la principal barrera para obtener recursos que le permitan satisfacer las necesidades de su hogar (alimentación, salud, educación, arriendo, etc.)?	Selección única;	Si respondió sí	Falta de empleo en el lugar donde vive; Empleo mal pagado; Falta de acceso a tierras fértiles Falta de seguridad en la zona Me tengo que ocupar de mi familia; Discriminación; Falta de estudios/formación/competencias; Dificultades físicas para trabajar; Falta de identificaciones/papeles en orden; Falta de acceso a programas de ayuda/apoyo Otro (especifique) No sabe Prefiere no responder	Hogar
	Cash/Medios de vida	C_1.c	% de hogares de acuerdo a la dificultad económica para cubrir cada aspecto en los últimos 30 días	140) En los últimos 30 días, ¿tuvo una dificultad económica para cubrir alguno de los siguientes aspectos?	Selección múltiple		No tuvo dificultades para cubrir las necesidades básicas Alimentos Arriendo Agua (de todas las fuentes combinadas) Artículos domésticos no alimentarios para la compra regular (artículos de higiene, bombillas, etc.) Servicios públicos (conexiones de electricidad o gas, etc.) Salud Educación Combustible (para cocinar, vehículos, etc.) Transporte Comunicaciones (tiempo de emisión del teléfono, costes de Internet, etc.) Todos los demás gastos frecuentes (especifíquese)	Hogar
	Cash/Medios de vida	C_1.d	% de hogares de acuerdo a las tres principales fuentes de ingresos	Actualmente en su hogar, ¿cuáles son las tres principales fuentes de ingresos/dinero?			Préstamos, deuda Ahorros Trabajo, negocio o actividad económica remunerada Asistencia del gobierno, fundaciones u otras organizaciones Apoyo de la comunidad, amigos, familia Vender bienes personales o del hogar (ej. celular, joyas, ropa, entre otras) No tiene fuente de ingresos Otro	Hogar
	Cash/Medios de vida	C_1.e	% de hogares que no han solicitado el SISBEN	¿Su hogar ha solicitado la encuesta SISBEN? (Pista, leer opciones)	Selección única	Si dice que empezó y que ya recibió el documento (PPT- carné físico)	Sí, pero no la han realizado Sí, ya la realizaron No No sabe No quiere responder	Hogar
	Cash/Medios de vida	C_1.f	% de hogares de acuerdo al producto financiero que tiene el hogar	¿Qué tipo de productos financieros tiene su hogar actualmente en Colombia?	Selección múltiple		Cuenta corriente Cuenta de ahorros con alguna entidad financiera Billetera electrónica (MOVI, TPAGA) CDT Préstamo para compra de vivienda Préstamo para compra de vehículo Préstamo de libre inversión Tarjeta de crédito otro, cuál Ninguno No sabe	Hogar
Alojamiento								
Alojamiento	A_1.a	% de hogares viviendo en alojamientos	¿En qué tipo de alojamiento vive su hogar?	select_one			Casa compartida Casa Apartamento compartido Apartamento Pagadario Inquilinato Hotel/Hospedaje Albergues y/o Alojamientos Colectivos Temporales	Hogar

1. ¿Cuál es la proporción de hogares con necesidades multisectoriales no cubiertas y cuál es el nivel severidad de los hogares de personas desplazadas internas y población de acogida dentro de los territorios de interés? 2. ¿Cuál es la proporción de hogares con necesidades multisectoriales no cubiertas y cuál es el nivel severidad de los hogares de población migrante y refugiados venezolanos y población de colombianos retornados dentro de los territorios de interés?		considerados vulnerables				Centros colectivos (alojamientos en centros comunitarios, escuelas, polideportivos, etc) Cambuches o vivienda improvisada En la calle (parques, puentes, etc) Otro No sabe Prefiere no responder		
	Alojamiento	A_1.b	% de hogares que reportan al menos un problema de alojamiento en espacios cerrados	¿Actualmente su alojamiento presenta alguno de los siguientes problemas en los espacios cerrados?	Selección múltiple;	Si no ha dicho "En la calle (parques, puentes, etc)"	Falta de protección contra el frío (en techos, muros o puertas) Goteras cuando llueve Ventilación limitada (no hay circulación de aire a menos que la entrada principal esté abierta) Presencia de suciedad o escombros Falta de privacidad suficiente Inestabilidad de las paredes o estructura de techo Falta de disponibilidad del agua Falta de sistema de alcantarillado o sistema defectuoso Colapso total o refugio demasiado dañado para vivir Ninguna de las anteriores Otro No sabe Prefiere no responder	Hogar
	Alojamiento	A_1.c	% de hogares de acuerdo a los problemas ocasionados por las condiciones de vida dentro del alojamiento	¿Qué problemas, si los hay, tienen los miembros de su hogar en cuanto a las condiciones de vida dentro de su alojamiento?	Selección múltiple;	Si no ha dicho "En la calle (parques, puentes, etc)"	Al menos un miembro del hogar tiene que dormir fuera o en el suelo (espacio insuficiente, colchonetas/colchones insuficientes) Imposibilidad de cocinar y/o almacenar los alimentos adecuadamente (las instalaciones de cocina no son seguras, insuficientes artículos de cocina) Imposibilidad de almacenar agua adecuadamente (insuficientes recipientes de agua) No puede realizar adecuadamente su higiene personal (falta de instalaciones de baño, instalaciones de baño inseguras, kits de higiene insuficientes) No se siente protegido en el refugio (no puede cerrar la casa con seguridad, luz interior o exterior insuficiente, sentimiento general) Insuficiente privacidad (sin tabiques, puertas) No se puede mantener caliente o fresco (no hay dispositivos de regulación de la temperatura o no funcionan bien, ropa de invierno insuficiente) Nada de lo anterior No sabe / prefiere no decir	Hogar
	Alojamiento	A_1.d	% de hogares por régimen de ocupación	¿Cuál es el acuerdo de ocupación que tiene actualmente en su vivienda?	Selección única;	Si no ha dicho "En la calle (parques, puentes, etc)"	Propia, totalmente pagada Propia, la están pagando. En arriendo o subarriendo (con acuerdo verbal) En arriendo o subarriendo (con contrato escrito) Ocupación de espacio bajo acuerdo (en usufructo) Ocupación de espacio sin acuerdo (Posesión sin título (ocupante de hecho) o propiedad colectiva) Está en casa de alguien más (familiares o amigos) Otro (especificar) No sabe, Prefiere no responder.	Hogar
	Alojamiento	A_1.e	Número promedio de miembros del hogar por habitación del alojamiento	Incluyendo sala-comedor, ¿cuántos cuartos (espacios cerrados por paredes) en total tiene este hogar?	Numero	Si no ha dicho "En la calle (parques, puentes, etc)"	Numero	Hogar
	Alojamiento	A_1.f	Número de personas promedio por cuarto usado para dormir	¿En cuántos de esos x cuartos duermen las personas de este hogar?	Numero	Si no ha dicho "En la calle (parques, puentes, etc)"	Numero	Hogar
	Alojamiento	A_1.g	% de hogares que han estado en riesgo de ser desalojados en los últimos 3 meses	En los últimos 3 meses, ¿su hogar ha estado en riesgo de ser desalojado, ha tenido que dormir en la calle o en un albergue?	Selección única;	Si no ha dicho "En la calle (parques, puentes, etc)"	Nunca hemos percibido el riesgo, o no hemos dormido en estos últimos 3 meses en la calle o albergue Tuvimos el riesgos de ser desalojados, de dormir en la calle o albergue, pero no sucedió Hemos sido desalojados, o hemos tenido que dormir en la calle o albergue Prefiere no responder	Hogar
		% de hogares por razón para estar o haber	¿Por qué razones ha estado en riesgo o ha sido	'Selección	Si dice "Tuvimos el riesgos de ser desalojados, de dormir en la calle o	Disputas sobre la propiedad de la vivienda Falta de capacidad de pago Riesgo de desastre natural (derrumbe, inundación, etc) Presencia de grupos armados Proximidad a objetivos militares (estaciones de policía, batallón, etc) Cercanía a relleno sanitario o contaminación Ocupación de zonas de reserva o protección ambiental Amenazas, conflictos o disputas con el arrendatario Amenazas, conflictos o disputas con la comunidad de acogida El barrio no es formal		

Alojamiento	A_1.h	para estar o haber estado en riesgo de desalojo	¿Por qué razones ha estado en riesgo o ha sido desalojado?	Selección múltiple;	albergue, pero no sucedió" o "Hemos sido desalojados, o hemos tenido que dormir en la calle o albergue"	Disputas sobre el terreno o linderos Propiedad ocupada o subarriendo Disputas sobre deudas en el pago del arriendo Conflictos entre propietario y arrendatario sobre temas de convivencia y acuerdos no claros Disputas de herencias Falta de documentación o registro de la propiedad Lotificación en propiedad privada Otro (especificar) No sabe; Prefiere no responder	Hogar
Alojamiento	A_1.i	% de hogares por infraestructura básica cerca	¿Qué infraestructura comunitaria básica tiene cerca (a 20 min a pie o a través de transporte accesible)?	'Selección múltiple;		Instalaciones de salud (puestos de salud, centros de salud, hospitales, clínicas, otras) Instalaciones educativas (Unidades de servicio, centros de desarrollos infantil, guarderías, escuelas, centros de formación, universidades) Mercados, tiendas o bodegas Servicios financieros (bancos, ATM, transacciones en efectivo, etc.) Zonas recreativas, deportivas, parques Centros comunitarios, Iglesias, espacios religiosos, malocas, dichardi o templos Otros No sabe; Prefiere no responder	Hogar
Alojamiento	A_1.j	% de hogares con acceso a bienes alimentarios de primera necesidad	¿Su hogar tiene acceso actualmente a los siguientes artículos domésticos?	'Selección múltiple;		Un juego de ropa de cama (sábanas, fundas y cobijas) Colchones / colchonetas / hamacas / chinchorros Mosquitera (una por hogar) Utensilios de cocina o menaje (al menos por hogar: dos ollas de tamaño familiar con asas y tapas, una fuente para preparar o servir alimentos, un cuchillo de cocina y dos cucharones + por persona: plato hondo, un juego de cubiertos y un recipiente para beber) Dispone de una fuente de energía para preparar alimentos (fogón, hornilla, estufa, leña) suficiente, segura y asequible Linterna 2 juegos de ropa por persona (incluye ropa interior y calzado) No sabe; Prefiere no responder	Hogar
Alojamiento	A_1.k	% de hogares con acceso a redes móviles por tipo de categoría	¿Al menos un miembro de su hogar tiene cobertura de red para usar el teléfono móvil la mayoría de los días? Por ejemplo, en su casa, trabajo, escuela u otro lugar donde pasa mucho tiempo	Selección única;		No, nada de cobertura Si cobertura de teléfono y mensajes de texto Si cobertura de teléfono, mensajes de texto e internet (aplicaciones, sitios web, servicios como WhatsApp, Facebook y otros similares) No sabe; Prefiere no responder	Hogar
Alojamiento	A_1.l	% de hogares por medio para acceder a internet	¿Por qué medio accede su hogar a internet?	Selección única		No tiene acceso Acceso por celular por Wifi (en la vivienda, de los vecinos, zona wifi de la ciudad etc.) Acceso por celular con recarga Acceso por celular con internet permanente (ej, contrato) Por computador en hogar No sabe Prefiere no responder Otros	Hogar
WASH							
WASH	W_1.a	% de hogares por fuente principal de agua para beber	¿De dónde obtiene principalmente este hogar el agua para consumo humano?	Selección única		De acueducto por tubería hasta la vivienda De otra fuente por tubería hasta la vivienda De pozo con bomba De pozo sin bomba, aljibe, jagüey o barro Aguas lluvias Recolección en Río, quebrada, nacimiento o manantial De pila pública/ puntos de abasto públicos Carro tanque Aguatero Agua embotellada o en bolsa Otro (especificar) No sabe; Prefiere no responder	Hogar
WASH	W_1.b	% de hogares por tiempo que toma ir a buscar agua (ida y vuelta, fila y tiempo de recolección)	Actualmente ¿cuál es el tiempo promedio en minutos que le toma a los miembros de su hogar ir y regresar incluyendo el tiempo de espera para recolectar agua para consumo humano?	número	Si no ha dicho "De acueducto por tubería hasta la vivienda" "De otra fuente por tubería hasta la vivienda"	número	Hogar

1. ¿Cuál es la proporción de hogares con necesidades multisectoriales no cubiertas y cuál es el nivel de severidad de los hogares de personas desplazadas internas y población de acogida dentro de los territorios de interés?
 2. ¿Cuál es la proporción de hogares con necesidades multisectoriales no cubiertas y cuál es el nivel de severidad de los hogares de población migrante y refugiados venezolanos y población de colombianos retornados dentro de los territorios de interés?

WASH	W_1.c	% de hogares que reportan tener suficiente agua para consumo humano	¿Actualmente su hogar cuenta con agua suficiente para satisfacer las siguientes necesidades?	Selección múltiple		Tomar	Hogar
						Cocinar	
						Higiene personal (bañarse, lavarse las manos)	
						Otro propósito doméstico (limpieza de la casa, lavar platos, lavar piso, etc)	
						No tiene agua suficiente para satisfacer todas las necesidades	
						No sabe	
						El agua está disponible en tiempos específicos	
						El agua está disponible en cantidades limitadas	
						La infraestructura está dañada	
						El precio del agua es muy alto	
La calidad del agua es mala (se ve sucia, es salada, sabe mal, huele mal)							
Otro							
No hay problema							
Buena (no tiene olor, color o sabor)	Hogar						
Regular (el agua es turbia)							
Mala (tiene olor, color o sabor)							
Hervirla		Hogar					
Exponerla a la luz del sol							
Usar producto de desinfección (pastillas de potabilización)							
Filtrarla							
Otra							
No realiza tratamiento							
No sabe							
No quiere responder							
Inodoro dentro conectado a alcantarillado	Hogar						
Inodoro conectado a pozo séptico (en buenas condiciones)							
Inodoro conectado a pozo séptico (necesita adecuaciones)							
Inodoro con descarga directa a fuentes de agua (Bajamar)							
Inodoro sin conexión							
Letrina							
Al aire libre/No tiene							
Otro (especifique);							
No sabe;							
Prefiere no responder							
No tienen acceso a duchas	Hogar						
Si, las duchas y los sanitarios son de uso exclusivo para miembros del hogar							
Sólo las duchas son de uso exclusivo							
Sólo los sanitarios son de uso exclusivo							
No, las duchas y los sanitarios se comparten							
No sabe;							
Prefiere no responder							
número							
Prefiere no responder							
número		Hogar					
Prefiere no responder							
Sí, las duchas son de uso exclusivo							
un lavamanos							
una ponchera							
un lavaplatos							
un lavadero de ropa							
tippytap							
otro _____							
No cuento con ninguno							
No sabe							
Prefiere no responder							
Solo agua	Hogar						
Agua y jabón							
Gel antibacterial							
Pañitos húmedos con alcohol							
Agua y ceniza							
Solo alcohol							
Otro (especifique)							
No tenemos la costumbre de lavarnos las manos							
No sabe;							
Prefiere no responder							
No tienen acceso a ningún tipo de producto de cuidado menstrual	Hogar						
Si usan pero no sé qué							
Toallas sanitarias							
Compresas de tela							
Tampones							
Copa menstrual							

							Esponja menstrual Papel higiénico No aplica (no hay niñas, mujeres o personas menstruantes en el hogar) Otro (especifique): No sabe; Prefiere no responder	
	WASH	W_1.m	% de hogares por método para eliminar la basura	¿Cómo eliminan principalmente la basura en este hogar?	Selección única		Por recolección pública o privada La tiran a un río, quebrada, caño o laguna La tiran a un patio, lote, zanja o baldío La queman o la entierran La eliminan de otra forma Otra (especifique) No sabe Prefiere no responder	Hogar
Educación								
	Educación	E_1.a	Número promedio de personas en el hogar que saben leer y escribir	¿Cuántas de las x personas (mayores de 9 años) del hogar saben leer y escribir?	Número		Número	Hogar
	Educación		N/A	Educación - Pregunta para el/la jefe de hogar				Hogar
	Educación	E_1.b	% de jefes del hogar sin ningún tipo de diploma	169) ¿Cuál es el título o diploma de mayor nivel educativo que él/lla jefe del hogar ha recibido?	Selección única		Ninguno Preescolar Básica primaria (1 a 5) Básica secundaria (6 a 9) Media (10 a 13) Técnico o tecnológico Universitario Posgrado No sabe, no informa	Individual
	Educación	E_1.c	% de hogares por país donde el jefe de hogar obtuvo su título	170) ¿En qué país adquirió el título profesional él/lla jefe del hogar?	Selección única	Los que respondieron tener el título de alguna de las siguientes: -Técnico o tecnológico -Universitario -Posgrado	Colombia Venezuela otro país_cual?	Individual
	Educación	E_1.d	% de hogares donde el jefe del ha homologado su título	171) ¿Ha homologado su título profesional en Colombia?	Selección única	Los que adquirieron su título profesional en Venezuela	Si No No sabe Prefiere no responder	Individual
	Educación	E_1.e	% de hogares por razón para no haber homologado el título	172) ¿Cuál es la principal razón porque no ha homologado el título?	Selección única	Los que no han homologado su título	Desconocimiento del proceso Falta de la documentación requerida Falta de dinero No le interesa No lo necesita Otro_Cual?	Individual
	Educación	E_1.f	% de hogares por profesión del jefe del hogar	173) ¿Cuál es la profesión de él/lla jefe del hogar?	Selección única	Los que han homologado su título	Médico, abogado, ingeniero civil, licenciado en enfermería, odontólogo, magíster en educación o relacionadas, licenciado en contaduría pública, ingeniero electricista, ingeniero mecánico, ingeniero industrial, ingeniero en informática, ingeniero de sistemas, especialista en anestesiología, arquitecto, ingeniero químico, ingeniero electrónico, ingeniero de petróleo, ingeniero de telecomunicaciones, psicólogo(a), técnico en higiene y seguridad industrial, otra...	Individual
	Educación	E_1.g	% de hogares que cuentan con tarjeta o matrícula profesional	174) ¿Tiene tarjeta o matrícula profesional para ejercer su profesión en Colombia?	Selección única	Los que respondieron cualquiera de las opciones de la pregunta de profesión excluyendo la opción "Otra"	Si No	Individual
	Educación	E_1.h	% de hogares por razón para no tener tarjeta profesional	175) ¿Por qué no la tiene?	Selección única	Los que no tienen tarjeta o matrícula profesional	Desconocimiento del proceso Falta de la documentación requerida Falta de dinero No le interesa No la necesita Otro	Individual
	Educación	E_1.i	% de hogares donde el jefe del hogar cuenta con experiencia en alguno de los oficios de la lista	176) ¿Él/lla jefe del hogar tiene experiencia demostrable en algunos de los siguientes oficios, por 6 meses o más, en Colombia o Venezuela?	Selección única	Respondieron "Trabajando" o "Buscando trabajo" // elija la principal experiencia	Asesores comerciales Cocineros, bármanses, mesero, preparación de alimentos y bebidas, ayudantes de cocina Obreros, ayudante de la construcción y maestro de obra Operador de equipo pesado (escavadora, retroexcavadora, draga, montecargas y otras) Conductores de vehículos de transporte Sastrés, modistos, costurero, tapiceros Vigilante, celador, watchmen, conserje, guardián de seguridad Personal de limpieza o aseo	Individual

						Peluqueros, especialistas en tratamientos de belleza Músicos, artistas, empresarios y productores de espectáculos Recepcionista, secretarías, atención al cliente, asesor call center Cuidador de niños, niñas y adultos mayores por fuera del hogar Capacitador o instructor Ninguna de las anteriores	
Educación	E_1.j	% de hogares donde el jefe del hogar certificó el oficio en el SENA	177) ¿El/la jefe del hogar ha certificado su competencia en dicho oficio en el Servicio Nacional de Aprendizaje (SENA)?	Selección única	Los que respondieron cualquiera de las opciones de la pregunta de oficio excluyendo la opción "Ninguna de las anteriores"	Sí No	Individual
Educación	E_1.k	% de hogares por razón de no haberse certificado en el SENA	¿Por qué no lo ha certificado?	Selección única	Los que no han certificado sus competencias	Desconocimiento del SENA y su oferta de certificación de competencias, Desconocimiento del proceso Falta la documentación requerida Me han dicho que no hay cupos No le interesa No lo necesita Otro	Individual
Educación		N/A	NOTE : Ahora vamos a preguntar la situación educativa actual de los miembros del hogar				
Educación	E_1.l	% de hogares donde el NNA está inscrita en el jardín, preescolar o colegio o universidad	¿Actualmente él o ella está inscrito/a en jardín, preescolar o colegio o universidad (universitaria, educación técnica o tecnológica) para el periodo 2022?	Selección única	Si edad < 28	Sí No No sabe Prefiere no responder	Individual
Educación	E_1.m	% de hogares donde el NNA ha abandonado el colegio en el año 2021	Para este año, ¿abandonó el colegio? (es decir, estaba inscrito en el 2021 y ya no está en el 2022)	Selección única	si no está inscrito y <18 años	Sí No No sabe Prefiere no responder	Individual
Educación	E_1.n	Número promedio de veces en las que el NNA asiste al jardín, preescolar o colegio	En promedio, en lo corrido del año escolar 2022 ¿Cuántas veces a la semana [persona] asiste al jardín, preescolar o colegio?	Número	Si esta inscrito	0 a 7	Individual
Educación	E_1.o	% de hogares por barrera para acceder al colegio	¿Cuáles son las principales barreras que encuentra [persona] para asistir/acceder al colegio?	Selección múltiple	Si está inscrito	No hay ingresos suficientes para pagar los gastos escolares, uniformes, libros de texto, materiales, etc. No hay ingresos suficientes para pagar el transporte/lejos No hay espacio/cupos en la escuela Falta documentación Necesidad de trabajar para el sostenimiento de la familia Falta acceso a internet para clases virtuales Falta acceso a dispositivos para clases virtuales Xenofobia / Discriminación El menor ayuda en la casa/ la finca El menor trabaja fuera de casa Los padres no conocen cuales oportunidades educativas están disponibles en su comunidad Los padres no valoran la educación Discapacidad Las escuelas permanecerán proalmente cerradas debido a otras razones Problemas de seguridad ligados al trayecto o a la presencia del menor en la escuela La distancia excesiva a la escuela / falta de transporte Falta de material de aprendizaje (libros, lápices, papel) Falta de libros de texto Los padres no aprueban el programa escolar Los menores tienen afectaciones psicológicas Desplazamiento Inundaciones o eventos ligados al clima Los niños son reclutados por grupos armados Las escuelas fueron tomadas por grupos armados Matrimonio o embarazo Problemas relacionados en el lenguaje Malas infraestructuras en la escuela Falta de profesores calificados Falta de programas de alimentación escolar Falta de programas de cuidados de salud en la escuela Falta de equipos de agua, saneamiento e higiene en la escuela Falta de artículos de higiene menstrual. Falta de separación entre niños y niñas No sabe Prefiere no responder	Individual

<p>1. ¿Cuál es la proporción de hogares con necesidades multisectoriales no cubiertas y cuál es el nivel de severidad de los hogares de personas desplazadas internas y población de acogida dentro de los territorios de interés? 2. ¿Cuál es la proporción de hogares con necesidades multisectoriales no cubiertas y cuál es el nivel de severidad de los hogares de población migrante y refugiados venezolanos y población de colombianos retornados dentro de los territorios de interés?</p>	Educación	E_1.p	% de hogares por razón por la que el NNA no está inscrito	¿Porqué [persona] no está inscrito/a?	Selección múltiple	Si no está inscrito o si no está inscrito y además abandonó el colegio en el 2021	Otro No hay ingresos suficientes para pagar los gastos escolares, uniformes, libros de texto, materiales, etc. No hay ingresos suficientes para pagar el transporte/lejos No hay espacio/cupos en la escuela Falta documentación Necesidad de trabajar para el sostenimiento de la familia Falta acceso a internet para clases virtuales Falta acceso a dispositivos para clases virtuales Xenofobia / Discriminación El menor ayuda en la casa/ la finca El menor trabaja fuera de casa Los padres no conocen cuales oportunidades educativas están disponibles en su comunidad Los padres no valoran la educación Discapacidad Las escuelas permanecerán proaltemente cerradas debido a otras razones Problemas de seguridad ligadas al trayecto o a la presencia del menor en la escuela La distancia excesiva a la escuela / falta de transporte Falta de material de aprendizaje (libros, lápices, papel) Falta de libros de texto Los padres no aprueban el programa escolar Los menores tienen afectaciones psicológicas Desplazamiento Inundaciones o eventos ligados al clima Los niños son reclutados por grupos armados Las escuelas fueron tomadas por grupos armados Matrimonio o embarazo Problemas relacionados en el lenguaje Malas infraestructuras en la escuela Falta de profesores calificados Falta de programas de alimentación escolar Falta de programas de cuidados de salud en la escuela Falta de equipos de agua, saneamiento e higiene en la escuela Falta de artículos de higiene menstrual. Falta de separación entre niños y niñas No sabe Prefiere no responder Otro	Individual
	Educación	E_1.q	% de hogares por razón para que el NNA haya dejado de estudiar	¿Por qué [persona] ha dejado de estudiar?	Selección múltiple	Si esta inscrito pero asiste 0 día a la semana	No hay ingresos suficientes para pagar los gastos escolares, uniformes, libros de texto, materiales, etc. No hay ingresos suficientes para pagar el transporte/lejos No hay espacio/cupos en la escuela Falta documentación Necesidad de trabajar para el sostenimiento de la familia Falta acceso a internet para clases virtuales Falta acceso a dispositivos para clases virtuales Xenofobia / Discriminación El menor ayuda en la casa/ la finca El menor trabaja fuera de casa Los padres no conocen cuales oportunidades educativas están disponibles en su comunidad Los padres no valoran la educación Discapacidad Las escuelas permanecerán proaltemente cerradas debido a otras razones Problemas de seguridad ligadas al trayecto o a la presencia del menor en la escuela La distancia excesiva a la escuela / falta de transporte Falta de material de aprendizaje (libros, lápices, papel) Falta de libros de texto Los padres no aprueban el programa escolar Los menores tienen afectaciones psicológicas Desplazamiento Inundaciones o eventos ligados al clima	Individual

						Los niños son reclutados por grupos armados Las escuelas fueron tomadas por grupos armados Matrimonio o embarazo Problemas relacionados en el lenguaje Malas infraestructuras en la escuela Falta de profesores calificados Falta de programas de alimentación escolar Falta de programas de cuidados de salud en la escuela Falta de equipos de agua, saneamiento e higiene en la escuela Falta de artículos de higiene menstrual. Falta de separación entre niños y niñas No sabe Prefiere no responder Otro	
Educación	E_1.r	% de hogares por último grado que cursó y terminó el NNA	¿Cuál fue el último grado que [persona] cursó y terminó?	Selección única	Si está inscrito, pero asiste 0 días a la semana o que no está inscrito y si edad < 18	Pre-jardín Jardín Transición Primaria 1 Primaria 2 Primaria 3 Primaria 4 Primaria 5 Secundaria 6 Secundaria 7 Secundaria 8 Secundaria 9 Media secundaria 10 Media secundaria 11 Normalista 12 Normalista 13	Individual
Educación	E_1.s	% de hogares por tiempo en el que el NNA no estudia	¿Hace cuánto tiempo no está estudiando?	Selección única	Si está inscrito, pero asiste 0 días a la semana o que no está inscrito y si edad < 18	1 mes 6 meses (dejó de estudiar desde se terminó el año escolar pasado 2021) 1 año (estudió la mitad del año escolar 2021, pero no completo) Más de un año (estudió menos de la mitad del año escolar 2021 o no estudió el año escolar pasado 2021)	Individual
Educación	E_1.t	% de hogares donde el NNA considera reingresar a alguna institución educativa	¿Considera (re)ingresar a alguna institución educativa?	Selección única	Si está inscrito, pero asiste 0 días a la semana o que no está inscrito y si edad < 18	Si No No sabe Prefiere no responder	Individual
Educación	E_1.u	% de niños y niñas de primera infancia que permanecen la mayor parte del tiempo entre semana en un lugar no adaptado para su desarrollo	Los niños y niñas menores de 5 años del hogar permanecen el mayor tiempo bajo el cuidado de:	Selección única	si edad < 5	Asiste a un hogar comunitario, jardín, centro de desarrollo infantil o colegio Con su padre o madre en el trabajo Con su padre o madre en la vivienda En la vivienda donde vive el niño(a), al cuidado de pariente o un persona de 18 años o más En la vivienda donde vive el niño(a), al cuidado de pariente o un persona menor de 18 años En la vivienda, solo/a Al cuidado de un pariente o de otra persona en otro lugar Otro (especificar) No sabe Prefiere no responder	Individual
Educación	E_1.v	% de NNA que siguen en modalidad virtual	¿Cuántos niños, niñas y/o adolescentes siguen en modalidad virtual?	Número	Si esta inscrito con edad < 18	Número	Hogar
Protección							
Protección	P_1.a	% de hogares que han experimentado restricciones que limitan su tránsito libre en los últimos 12 meses	¿Usted o su familia han experimentado restricciones que limitan su tránsito libre en los últimos 12 meses?	select_one		Si No No sabe Prefiere no responder	Hogar
Protección	P_1.b	% de hogares por razón para la restricción de movimiento	¿Cuáles fueron las razones principales de esta restricción de movimiento?	select_multiple	Si ha dicho que sí a la precedente	Medidas gubernamentales de confinamiento para limitar la propagación de COVID-19; Medidas personales, tomadas por el hogar, para limitar la exposición de los miembros del hogar al COVID-19 Sospecha de presencia de minas antipersonal y/o municiones sin explotar; Presencia o amenaza de algún actor armado Acceso obstruido y/o vías dañadas En el desarrollo de alguna actividad	Hogar

<p>1. ¿Cuál es la proporción de hogares con necesidades multisectoriales no cubiertas y cuál es el nivel severidad de los hogares de personas desplazadas internas y población de acogida dentro de los territorios de interés? 2. ¿Cuál es la proporción de hogares con necesidades multisectoriales no cubiertas y cuál es el nivel severidad de los hogares de población migrante y refugiados venezolanos y población de colombianos retornados dentro de los territorios de interés?</p>	Protección	P_1.c	% de hogares donde un conocido o alguien de la comunidad estuvo expuesto a alguna de las situaciones de la lista	En los últimos 12 meses, ¿Ha conocido a alguien en su comunidad que haya estado expuesto a una o más de las siguientes situaciones?	select_multiple		Otro No sabe Prefiere no responder Asalto/robo Amenazas Secuestro Extorsión Hostigamiento o violencia física (no sexual) Acoso verbal Violencia Basada en género, especificando entre paréntesis los tipos de VBG (Acoso o violencia sexual) Discriminación o persecución (por etnia, status, etc.) Asesinato Accidente por minas antipersonal/ municiones sin explosionar Explotación (ej. reclutamiento en actividades perjudiciales para beneficio económico del explotador) Reclutamiento por parte de grupos armados Herida o muerte por un evento explosivo Ser enviadas a otro lugar para trabajar o realizar alguna actividad Ninguna de las anteriores Otro (especifique) No sé Prefiere no responder*	Hogar
	Protección	P_1.d	% de hogares que conocen a una mujer, niña o persona con orientación sexual o identidad de género diversa que haya experimentado alguna de las situaciones de la lista	En los últimos 12 meses, ¿Ha conocido a alguna mujer, niña o persona con orientación sexual o identidad de género diversa, que haya experimentado alguna de las siguientes situaciones?	select_multiple		No, no conozco Ha sufrido maltrato emocional o psicológico Ha recibido agresiones físicas Le han roto, ocultado o quitado documentos importantes, documentos de identificación Ha sido obligado a trabajar y no puede disponer del dinero que consigue Ha sido obligado a realizar algún acto o actividad sexual que no desea. Otro (especifique) No sabe o no responde	Hogar
	Protección	P_1.e	% de hogares que conocen a una hombre, niño o persona con orientación sexual o identidad de género diversa que haya experimentado alguna de las situaciones de la lista	En los últimos 12 meses, ¿Ha conocido a algún hombre, niño o persona con orientación sexual o identidad de género diversa, que haya experimentado alguna de las siguientes situaciones?	select_multiple		No, no conozco Ha sufrido maltrato emocional o psicológico Ha recibido agresiones físicas Le han roto, ocultado o quitado documentos importantes, documentos de identificación Ha sido obligado a trabajar y no puede disponer del dinero que consigue Ha sido obligado a realizar algún acto o actividad sexual que no desea. Otro (especifique) No sabe o no responde	Hogar
	Protección	P_1.f	% de hogares donde al menos un miembro del hogar se vio afectado por alguno/s de los riesgos mencionados anteriormente	En los últimos 12 meses, ¿Usted o algún miembro de su hogar se ha visto afectado por alguno/s de los riesgos mencionados anteriormente o alguna otra situación que haya afectado sus derechos?	select_one		Sí No No sabe Prefiere no responder	Hogar
	Protección	P_1.g	% de hogares que recibieron asistencia por la afectación de protección en los últimos 12 meses	Ante esta situación ¿usted o la persona afectada recibió algún tipo de asistencia en los últimos 12 meses?	select_one	Si ha dicho que se ha visto afectado por alguno/s de los riesgos mencionados anteriormente o alguna otra situación que haya afectado sus derechos	Sí No No sabe Prefiere no responder	Hogar
	Protección	P_1.f	% de hogares de acuerdo a la institución que brindo la asistencia ante el riesgo	¿Por parte de alguna de estas instituciones?	select_multiple	Si ha dicho que la persona afectada recibió algún tipo de asistencia	Policía Fiscalía Procuraduría Defensoría del Pueblo Comisaría de Familia ICBF UARIV Comité municipal o departamental de lucha contra la trata de personas Personería Municipal Institución o Entidad Prestadora de Salud Medicina Legal Secretaría de Salud Secretaría de la Mujer o enlace de género Secretaría de Gobierno	

						Enlace de Víctimas		
						Línea de atención nacional 141 o 155		
						Actores comunitarios, cooperación, ONG's, Agencias ONU.		
						No sabe		
						Prefiere no responder		
						Otra ¿Cuál?		
						No sabe		
						No quiere responder		
Protección	P_1.g	% de hogares por razón para no haber recibido asistencia	¿Por qué no recibió ningún tipo de asistencia?	select_multiple	Si ha dicho que la persona afectada no recibió algún tipo de asistencia	Acudió a una institución (policía, fiscalía, ICBF, UARIV, etc.) pero no le brindaron asistencia u orientación		Hogar
						No sabía a dónde acudir		
						La institución a la que debía acudir no existe en el territorio		
						La institución a la que debía acudir queda muy lejos		
						No tiene medios para trasladarse a la institución		
						No cuenta con celular/computador para acceder a los servicios en línea de la(s) institución(es)		
						Prefirió no buscar asistencia (Por miedo o desconfianza)		
						Otro motivo ¿Cuál?		
Protección	P_1.h	% de hogares por institución que realizó la asistencia	¿A cuál de estas instituciones acudió para buscar asistencia?	select_multiple	si ha dicho que " Acudió a una institución (policía, fiscalía, ICBF, UARIV, etc.) pero no le brindaron asistencia u orientación	Acudió a una institución (policía, fiscalía, ICBF, UARIV, etc.) pero no le brindaron asistencia u orientación		Hogar
						No sabía a dónde acudir		
						La institución a la que debía acudir no existe en el territorio		
						La institución a la que debía acudir queda muy lejos		
						No tiene medios para trasladarse a la institución		
						No cuenta con celular/computador para acceder a los servicios en línea de la(s) institución(es)		
						Prefirió no buscar asistencia (Por miedo o desconfianza)		
						Otro motivo ¿Cuál?		
Protección	P_1.i	% de hogares que sufrieron discriminación	En los últimos 12 meses, ¿Usted o algún miembro de su hogar ha experimentado alguna situación de discriminación?	select_one		Si		Hogar
						No		
						No sabe		
						Prefiere no responder		
						Orientación sexual		
						En relación a su género		
						En relación a su sexo		
						En relación a su identidad de género		
						Etnia		
						Discapacidad		
						Nacionalidad		
						Religión		
						Como víctima del conflicto		
						Como persona en proceso de reintegración a la vida civil		
						No sabe		
						Prefiere no responder		
						Otro, especifique		
			Protección - Venezolanos		Si al menos hay un miembro con nacionalidad Venezolana			
2. ¿Cuál es la proporción de hogares con necesidades multisectoriales no cubiertas y cuál es el nivel de severidad de los hogares de población migrante y refugiados venezolanos y población de colombianos retornados dentro de los territorios de interés?	Protección	P_1.j	% de hogares que no han podido acceder al proceso de protección internacional	¿Todas las personas de su hogar, que lo han requerido, han podido acceder al proceso de protección internacional (sistema de asilo)?	select_one		No hemos necesitado solicitar protección internacional (asilo)	Hogar
						Si		
						No		
						No sabe		
						Prefiere no responder		
						Se encuentra en proceso de solicitud de la condición de refugiado/a		
						Ya le fue reconocida la condición de refugiado/a		
						No sabe		
						Prefiere no responder		
						Otra ¿Cuál?		
						No conoce el proceso.		
						No sabe dónde hacer la solicitud		
						No sabe cómo hacer la solicitud		
						La solicitud fue rechazada		
						No sabe		
						Prefiere no responder		
						Otra ¿Cuál?		
						Mujeres		

	Protección	P_1.m	% de mujeres /niños(as) que no han podido acceder al proceso de protección internacional	En su mayoría, los miembros del hogar que no han podido acceder al proceso de protección internacional (sistema de asilo) son:	select_multiple	Si no todas las personas de su hogar, que lo han requerido, han podido acceder al proceso de protección internacional (sistema de asilo)	Hombres Niños Niñas Adolescentes hombres (12 años a 17 años) Adolescentes mujeres (12 años a 17 años) Otro ¿Cuál?	Hogar
Protección - Venezolanos								
	Protección	P_1.n	% de hogares con niños, niñas, hijos o hijas menores de 18 años que están viviendo fuera de la vivienda	¿Cuántos de los niños, niñas, hijos o hijas de menos de 18 años de su hogar no están viviendo actualmente en su vivienda?	Numero		Numero	Hogar
1.¿Cuál es la proporción de hogares con necesidades multisectoriales no cubiertas y cuál es el nivel severidad de los hogares de personas desplazadas internas y población de acogida dentro de los territorios de interés? 2.¿Cuál es la proporción de hogares con necesidades multisectoriales no cubiertas y cuál es el nivel severidad de los hogares de población migrante y refugiados venezolanos y población de colombianos retornados dentro de los territorios de interés?	Protección	P_1.o	% de hogares por razón por la que el niño(a) o hijo(a) menor de edad no esta viviendo en el hogar	¿Cuáles son las razones principales por las cuales el/la/los niño-s, niña-s, hijo-a-s no menores de 18 años está/están viviendo en su vivienda?	select_multiple	Si hay niños/as fuera del hogar	Se casó y dejó la casa; Dejó la casa para buscar empleo; Dejó la casa para estudiar; Dejó la casa para ir a trabajar Vive con su padre/madre (parejas separadas) Dejó la casa como consecuencia del conflicto / violencia; Está desaparecido/a (se fue sin dar noticia); Fue detenido/a de manera arbitraria; Fue asesinado/a Se extravió en el trayecto migratorio Otro (especifique) No sabe; Prefiere no responder	Hogar
	Salud							
2.¿Cuál es la proporción de hogares con necesidades multisectoriales no cubiertas y cuál es el nivel severidad de los hogares de población migrante y refugiados venezolanos y población de colombianos retornados dentro de los territorios de interés?	Salud	S_1.a	% de hogares que no tienen afiliación, son cotizantes o beneficiarios de alguna entidad de seguridad social en salud	¿Cuántos miembros de su hogar están actualmente afiliados, son cotizantes o son beneficiario de alguna entidad de seguridad social en salud?	Número	Si hay miembros de nacionalidad Venezolana	Número	Hogar
Salud - Individual								
1.¿Cuál es la proporción de hogares con necesidades multisectoriales no cubiertas	Salud	S_1.b	% de individuos con necesidad de servicio de salud	En los últimos 3 meses, ¿[persona] ha tenido algún(os) problema(s) de salud que requirieron acceder a un servicio de salud?	Selección única;		Si No No sabe Prefiere no responder	Individual
							Consulta preventiva / chequeo médico Consulta o medicamentos para enfermedades agudas como diarrea, tos, fiebre, etc.) Consulta para enfermedades crónicas (diabetes, hipertensión, etc.)	

<p>Multisectoriales no cubiertas y cuál es el nivel de severidad de los hogares de personas desplazadas internas y población de acogida dentro de los territorios de interés? 2.¿Cuál es la proporción de hogares con necesidades multisectoriales no cubiertas y cuál es el nivel de severidad de los hogares de población migrante y refugiados venezolanos y población de colombianos retornados dentro de los territorios de interés?</p>	Salud	S_1.c	% de hogares por tipo de servicio de salud requerido	Si [persona] ha tenido algún(os) problema(s) de salud y requirió acceder a un servicio de salud, ¿cuál fue o fueron?	Selección múltiple	Si ha tenido algún o algunos problemas de salud y requirieron acceder a un servicio de salud	Tratamiento o medicamentos para enfermedades crónicas (diabetes, hipertensión, etc.) Atención de traumatismos (lesiones, accidentes, heridas relacionadas con conflictos) Cirugía electiva que no salva vidas Cirugía de urgencia para salvar la vida Servicios prenatales o postnatales Servicios de parto seguro Servicios de diagnóstico médico (incluye laboratorio e imágenes diagnósticas) Servicios de violencia de género Servicios de salud mental y apoyo psicológico Servicios de vacunación Servicios dentales Servicios de vacunación Otros servicios especializados (especifique) No sabe Prefiere no responder	Individual
	Salud	S_1.d	% de individuos con necesidad de servicio de salud no cubierta en los últimos 3 meses	¿[persona] pudo acceder al servicio de salud que necesitó en los últimos 3 meses?	Selección única;	Si ha tenido algún o algunos problemas de salud y requirieron acceder a un servicio de salud	Si No No sabe Prefiere no responder Diabetes Enfermedades renales Cáncer Enfermedades respiratorias crónicas Hipertensión Enfermedades cardiovasculares Otra Ninguna	Individual
<p>2.¿Cuál es la proporción de hogares con necesidades multisectoriales no cubiertas y cuál es el nivel de severidad de los hogares de población migrante y refugiados venezolanos y población de colombianos retornados dentro de los territorios de interés?</p>	Salud	S_1.e	% de individuos por enfermedad diagnosticada	¿[persona] Ha sido diagnosticado con alguna de las siguientes enfermedades crónicas?	Selección única;	si ha dicho "Consulta para enfermedades crónicas (diabetes, hipertensión, etc.)" "Tratamiento o medicamentos para enfermedades crónicas (diabetes, hipertensión, etc.)"	Diabetes Enfermedades renales Cáncer Enfermedades respiratorias crónicas Hipertensión Enfermedades cardiovasculares Otra Ninguna	Individual
	Salud	S_1.f	% de individuos con acceso a tratamiento para la enfermedad diagnosticada	¿ [persona] Tiene acceso al tratamiento para esta enfermedad crónica?	Selección única;	si ha dicho "Consulta para enfermedades crónicas (diabetes, hipertensión, etc.)" "Tratamiento o medicamentos para enfermedades crónicas (diabetes, hipertensión, etc.)"	Si, con la frecuencia requerida Si, pero no con la frecuencia requerida No	Individual
Salud - Individual								
<p>1.¿Cuál es la proporción de hogares con necesidades multisectoriales no cubiertas y cuál es el nivel de severidad de los hogares de personas desplazadas internas y población de acogida dentro</p>	Salud	S_1.g	% de hogares con barreras para acceder al servicio de salud por tipo de barrera en los últimos tres meses	En los últimos 3 meses, ¿qué barreras, si alguna, ha experimentado su hogar para acceder a servicios de salud? [elegir hasta 3 más importantes]	Selección múltiple		No hubo ninguna una barrera Disponibilidad: No hay institución prestadora de servicios de salud (IPS) funcional cerca; Disponibilidad: El servicio, tratamiento o medicina que necesitaba no estaba disponible; Disponibilidad: El tiempo de espera para el servicio es demasiado largo; Acceso financiero: No pude pagar el precio de la consulta; Acceso financiero: No pude pagar el precio del tratamiento que me recetaron; Acceso financiero: No pude pagar el transporte al centro de salud; Acceso físico: El centro de salud está demasiado lejos; Acceso físico: La discapacidad me impide acceder a un centro de salud; Acceso físico: No hay medios de transporte; Acceso físico: La institución prestadora de servicios de salud (IPS) no es segura; Acceso físico: No es seguro transportarse hasta el centro de salud; COVID: La institución prestadora de servicios de salud (IPS) estaba saturado por temas de COVID; COVID: Tuvimos miedo de ir al centro de salud por miedo a contagiarnos de COVID Calidad: No recibí la medicación adecuada; Calidad: No había personal calificado en el centro de salud; Calidad: No había suficiente personal calificado en el centro de salud; Cultural: Preferí esperar a que el problema se solucionara por sí mismo; Cultural: Preferí ver a un curandero; Cultural: Tuve miedo o desconfianza de los trabajadores del centro de salud del tratamiento o de los estudios; Cultural: No pude tomar el tiempo por el trabajo / porque tuve que cuidar a los niños; Cultural: Por barreras de lenguaje; Cultural: Por discriminación; Cultural: Preferí ir a la farmacia; Otra (especifique) No sabe; Prefiere no responder	Hogar

de los territorios de interés? 2. ¿Cuál es la proporción de hogares con necesidades multisectoriales no cubiertas y cuál es el nivel de severidad de los hogares de población migrante y refugiados venezolanos y población de colombianos retornados dentro de los territorios de interés?	Salud	S_1.h	Tiempo promedio para acceder al centro de salud funcional más cercano	En promedio, ¿Cuánto tiempo (en minutos) le toma a cualquier miembro de este hogar para llegar a un centro de salud funcional más cercano en su modo de transporte usual?	Interger		Interger	Hogar
	Salud	S_1.i	% de hogares con alguna de las necesidades/ productos de salud sexual y reproductiva por tipo de necesidades/ productos de salud sexual y reproductiva	¿Durante los últimos 30 días su hogar ha necesitado acceder a alguna de las siguientes necesidades o productos de salud sexual y salud reproductiva cuando los necesitó?	Selección múltiple		Atención/orientación en anticoncepción Preservativos u otras acciones en prevención y tratamiento de ITS y/o VIH Atención a gestantes Servicios ginecológicos (citología) Interrupción voluntaria del embarazo Paquete de servicios para atención de violencia sexual Servicios de tamizaje para cáncer de mama (mamografía cada dos años a partir de los 50 años y valoración clínica de mama anual a partir de los 40 años) Ninguna	Hogar
	Salud	S_1.j	% de hogares presentó dificultades para acceder a productos de salud sexual y reproductiva en los últimos 30 días	De acuerdo a su respuesta anterior ¿durante los últimos 30 días para cuales de las siguientes necesidades o productos de salud sexual y salud reproductiva NO tuvo acceso?	Selección múltiple		Atención/orientación en anticoncepción Preservativos u otras acciones en prevención y tratamiento de ITS y/o VIH Atención a gestantes Servicios ginecológicos (citología) Interrupción voluntaria del embarazo Paquete de servicios para atención de violencia sexual Servicios de tamizaje para cáncer de mama (mamografía cada dos años a partir de los 50 años y valoración clínica de mama anual a partir de los 40 años) Ninguna	Hogar
	Salud	S_1.h	% de niños y niñas menores de 5 años que han recibido vacunas por tipo de vacuna	¿Los niños y niñas menores de 5 años han recibido alguna de las siguientes vacunas?	Selección múltiple	si edad < 5	Tuberculosis Hepatitis A Hepatitis B Polio Pentavalente (hepatitis B, Hemophilus, Influenza tipo b, Difteria, Tosferina, Tétano) Rotavirus Neumococo Influenza Sarampión, Rubéola, Paperas Fiebre amarilla Ninguna No sabe Prefiere no responder	Hogar
Salud								
AAP								
	AAP	AP_1.a	% de hogares que han recibido ayuda/apoyos en los últimos 30 días	En los últimos 30 días, ¿su hogar ha recibido ayuda, subsidio o apoyo de alguna persona o institución?	Selección única		Si No No sabe; Prefiere no responder	Hogar
	AAP	AP_1.b	% de hogares que recibieron ayuda por tipo de necesidad en los últimos 30 días	En los últimos 30 días, ¿su hogar Para cuáles de estas necesidades recibió ayuda?	Selección múltiple	si si recibió ayuda	Empleo (generación de recursos) Apoyo para el alojamiento/vivienda (arriendo, servicios) Comida Semillas o algún producto para trabajar el campo (fertilizantes, herramientas, animales, concentrado u otros) Asistencia técnica agropecuaria Agua a agua potable Artículos de higiene (jabón, toallas sanitarias) Servicios de saneamiento (como letrinas públicas) Artículos para el hogar (cobijas, artículos de cocina) Transporte Atención médica Medicamentos Apoyo psicosocial Apoyo jurídico /legal Acceso a medios de comunicación/conectividad (internet, teléfono) Otro (especifique) Ninguno, no tenemos necesidades en este hogar No sabe; Prefiere no responder	Hogar
	AAP	AP_1.c	% de hogares por tipo de modalidad en la que	En lo últimos 30 días ¿Su hogar, bajo qué modalidad	Selección		Bienes Dinero en efectivo Dinero en transferencia bancaria Dinero en tarjetas preparadas Dinero en a través de telefonía móvil	Hogar

<p>1. ¿Cuál es la proporción de hogares con necesidades multisectoriales no cubiertas y cuál es el nivel de severidad de los hogares de personas desplazadas internas y población de acogida dentro de los territorios de interés? 2. ¿Cuál es la proporción de hogares con necesidades multisectoriales no cubiertas y cuál es el nivel de severidad de los hogares de población migrante y refugiados venezolanos y población de colombianos retornados dentro de los territorios de interés?</p>		recibió ayuda en los últimos 30 días	recibió esas ayudas/asistencia o subsidio?	múltiple		Bonos, cupones o vouchers Servicios (salud, educación, legal, etc.) Otro (especifique) No sabe; Prefiere no responder		
	AAP	AP_1.d	% de hogares satisfechos con la ayuda recibida en los últimos 30 días	¿Su hogar está satisfecho con esta ayuda, subsidio o apoyo que recibió en los últimos 30 días?	Selección única	si recibió ayuda	Si No No sabe; Prefiere no responder	Hogar
	AAP	AP_1.e	% de hogares insatisfechos con la ayuda recibida en los últimos 30 días	¿Por qué está insatisfecho su hogar con esta ayuda, subsidio o apoyo?	Selección múltiple	Si no está satisfecho	Nos faltó más / no fue suficiente La calidad no era lo suficientemente buena Se tardó mucho en llegar / el momento no era adecuado Las personas que implementaron el programa no eran amables No se adecuó a sus costumbres/cultura El lugar de entrega era alejado de la comunidad La ayuda no respondió a las necesidades reales Otro (especifique) No sabe; Prefiere no responder	Hogar
	AAP	AP_1.f	Las 3 necesidades prioritarias más citadas, % de hogares por necesidad	Actualmente, ¿cuáles son las 3 necesidades prioritarias en su hogar?	Selección múltiple (hasta 3 opciones)		Empleo (generación de recursos) Apoyo para el alojamiento/vivienda (arriendo, servicios) Comida Semillas o algún producto para trabajar el campo (fertilizantes, herramientas, animales, concentrado u otros) Asistencia técnica agropecuaria Agua a agua potable Artículos de higiene (jabón, toallas sanitarias) Servicios de saneamiento (como letrinas públicas) Artículos para el hogar (cobijas, artículos de cocina) Reapertura de escuelas Ayuda ligada a la educación remota de los menores de 18 años Transporte Atención médica Medicamentos Apoyo psicosocial Apoyo jurídico /legal Apoyo para pagar deudas Acceso a medios de comunicación/conectividad (internet, teléfono) Otro (especifique) Ninguno, no tenemos necesidades en este hogar No sabe; Prefiere no responder	Hogar
	AAP	AP_1.g	Modalidad de asistencia preferencial reportada por los hogares, % de hogares por modalidad	En el caso hipotético en que su hogar fuera a recibir apoyo humanitario en el futuro, ¿cuál sería el tipo de asistencia principal que preferiría recibir para su hogar para la necesidad de \$(label_aap)?	Selección única	Para cada una de las necesidades prioritarias	No quiero recibir asistencia humanitaria Bienes Dinero en efectivo Dinero en transferencia bancaria Dinero en tarjetas preparadas Dinero en a través de telefonía móvil Bonos, cupones o vouchers Servicios (salud, educación, legal, etc.) Otro (especifique) No sabe; Prefiere no responder	Hogar
	AAP	AP_1.h	Medios (canales) preferidos para dar retroalimentación a los proveedores de ayuda humanitaria, % de hogares por tipo de medio	¿Cómo preferirían ud y su hogar proporcionar retroalimentación a los proveedores de ayuda humanitaria sobre la calidad, trato y pertinencia de los servicios y atenciones recibidas?			Cara a cara con el trabajador humanitario Llamada telefónica Línea de WhatsApp Actividades en grupo (reuniones, grupos focales o talleres) Buzón de quejas/sugerencias Correo electrónico Redes sociales Cara a cara con miembros de la comunidad No sabe No quiere responder Otro, cuál?	Hogar
	AAP	AP_1.i	% de hogares que se sienten informados sobre derechos, servicios y asistencia humanitaria	¿Ud y su hogar se sienten informados sobre derechos, servicios y asistencia humanitaria?	Selección única		Si No No sabe; Prefiere no responder	Hogar
						Noticias sobre lo que está pasando en Venezuela		

APP	AP_1.j	Tipo de información preferida de parte de las agencias u organizaciones humanitarias, % de hogares por tipo de información	¿Qué tipo de información le gustaría recibir de los agencias u organizaciones humanitarias? Especifique sus 3 prioridades principales.	Selección múltiple (hasta 3 opciones)		Noticias sobre lo que está pasando en Colombia Tiempos de desplazamiento, movilidad y seguridad en la ruta de caminantes. Dónde acceder a servicios de ayuda humanitaria Cómo encontrar trabajo Cómo recuperar documentos extraviados Cómo regularizar su situación migratoria -ETPV- Cómo acceder a transporte humanitario Información sobre acceso a refugios o albergues Cómo acceder a atención médica y medicamentos Recomendaciones para la ruta de caminantes. Cómo tener acceso a educación Información sobre temas de seguridad y conflicto. No sabe Prefiere no responder Otro (especifique)	Hogar
	AP_1.k	Medios (canales) preferidos para recibir información, % de hogares por medio (canal)	¿Qué medios o canales de comunicación considera ud y los mimbros de su hogar que son los más adecuados para recibir información?			Radio Televisión Periódicos WhatsApp Redes sociales Organizaciones humanitarias Grupos en línea de compatriotas Gobierno e instituciones Vallas publicitarias Carteles Líderes y medios comunitarios	Hogar

Anexo 4: Plan de análisis de datos cualitativos

Preguntas de investigación	Índice	Metodo de recolección de datos	Sub-grupo de preguntas de investigación	Sub-preguntas de investigación	Pregunta	Sondeo	Desagregaciones clave
	A.1.1.	Grupo focal de discusión (GFD)	Características de base	ID Moderador	ID Moderador	N/A	
	A.1.2.	GFD	Características de base	ID Tomador de notas	ID Tomador de notas	N/A	
	A.1.3.	GFD	Características de base	Lugar (departamento, municipio, localidad)	Lugar (departamento, municipio, localidad)	N/A	
	A.1.4.	GFD	Características de base	Tipo de localidad (rural o urbana)	Tipo de localidad (rural o urbana)	N/A	
	A.1.5	GFD	Características de base	Grupo poblacional	Grupo poblacional (poblacion de acogida, desplazados internos, grupo étnico indígena, grupo étnico afrocolombiano)	N/A	
	A.1.6	GFD	Características de base	Sexo	Sexo (mujeres, hombres)	N/A	
	A.1.7	GFD	Características de base	Número de participantes	Número de participantes	N/A	
	A.1.8	GFD	NA	Fecha	Fecha	N/A	
	A.1.9	GFD	NA	Notas de introduccion	<p>A. Bienvenida, introducción e instrucciones a los participantes por parte del facilitador [5 minutos]</p> <p>Los participantes completan el "Formulario de participación" antes de participar en la discusión grupal.</p> <p>Bienvenida:</p> <p>Bienvenidos y gracias por participar en este grupo de discusión . Te pedimos que participaras porque creemos que tu punto de vista es importante. Agradecemos su tiempo.</p> <p>Enfoque del grupo focal:</p> <p>Esta discusión se creó para permitirnos comprender cuáles son sus experiencias con la ayuda humanitaria , así como sus experiencias con el acceso a servicios en una variedad de sectores diferentes . Esto nos ayudará a interpretar los resultados del MSNA de Colombia (explicación) y comprender más a fondo las necesidades de las poblaciones de interés.</p> <p>Confidencialidad:</p> <p>Todo lo que diga aquí permanecerá anónimo . Les hemos hecho rellenar un formulario de participación donde os pedimos información básica (edad, genero) y sus consentimientos por escrito para participar . Sin embargo, no le pedimos su nombre, ya que queremos mantenerlo en el anonimato. No revelaremos su identidad . No hay respuestas correctas o incorrectas a nuestras preguntas y cualquier problema es importante para nosotros . No duden en tomar la palabra y contarnos sus problemas diarios de acceso a los servicios básicos.</p> <p>Si hay alguna pregunta o discusión que le resulte incómoda y en la que no desee expresarse, puede no hacerlo. Sin embargo, le recomendamos encarecidamente que intente responder y participar</p>	NA	

¿Qué factores de interpretación pueden aportar a la explicación de diferencias de condiciones de vida en las poblaciones de interés?	B.1.1	GFD	Percepción de las condiciones de vida y de las necesidades prioritarias	Dentro de comunidades de interés, ¿de qué manera se perciben las condiciones de vida para los sectores identificados como prioritarios por el análisis preliminar?	<p>1. ¿Cómo describirían la situación de (primer sector con puntuación LSG más alta para este grupo poblacional) de ustedes o de sus amigos/as y familiares (hombres/mujeres) en la comunidad (de la población de acogida / desplazados internos / del grupo étnico indígena / del grupo étnico afrocolombiano) en su comunidad?</p> <p>2. ¿Cómo describirían la situación de (segundo sector con puntuación LSG más alta para este grupo poblacional) de ustedes o de sus amigos/as y familiares (hombres/mujeres) en la comunidad (de la población de acogida / desplazados internos / del grupo étnico indígena / del grupo étnico afrocolombiano) en su comunidad?</p> <p>3. ¿Cómo describirían la situación de (tercer sector con puntuación LSG más alta para este grupo poblacional) de ustedes o de sus amigos/as y familiares (hombres/mujeres) en la comunidad (de la población de acogida / desplazados internos / del grupo étnico indígena / del grupo étnico afrocolombiano) en su comunidad?</p>	<p>Dependiendo de los resultados del análisis</p> <ul style="list-style-type: none"> • Problemas de disponibilidad de servicios • Problemas de acceso a los servicios • Condiciones de vida con respecto a este sector • Estrategias de afrontamiento en este sector • ¿Cuáles han sido los cambios en el sector que se han discutido aquí en los últimos tres meses? 	Grupo poblacional Sexo (hombres / mujeres)
	B.1.2	GFD	Percepción de las condiciones de vida y de las necesidades prioritarias	¿Las brechas en condiciones de vida identificadas por el análisis, éstas son percibidas como necesidades primarias por parte de las comunidades de interés?	4. Con referencia a los tres sectores discutidos hasta ahora, ¿cómo creen que la situación de estos sectores se compara con la situación de otros sectores (Educación en emergencia (EeE), seguridad alimentaria y nutrición (SAN), salud, agua, saneamiento e higiene (WASH), alojamiento, protección, recuperación temprana y medios de vida (RT y MV)) que no hemos discutido?	<p>Dependiendo de los resultados del análisis</p> <ul style="list-style-type: none"> • Problemas de disponibilidad de servicios • Problemas de acceso a los servicios • Condiciones de vida con respecto a este sector? • Estrategias de afrontamiento en este sector • ¿Hay necesidades para ustedes o (otras mujeres/ otros hombres) (de la población de acogida / desplazados internos / del grupo étnico indígena / del grupo étnico afrocolombiano) que conocen en su comunidad? 	Grupo poblacional Sexo (hombres / mujeres)
Desde el punto de vista de comunidades de interés ¿de qué manera podría mejorarse la planificación de una intervención humanitaria enfocada a la comunidad de interés misma?	C.1.1	GFD	Percepción de la ayuda humanitaria	Desde el punto de vista de comunidades de interés ¿las necesidades primarias que han sido identificadas por el análisis requieren una intervención humanitaria?	5. Con respecto a sus necesidades discutidas o las de sus amigos/as o familiares (mujeres/ hombres) en su comunidad (de la población de acogida / desplazados internos / del grupo étnico indígena / del grupo étnico afrocolombiano) , ¿Hasta que punto creen que la ayuda humanitaria podría desempeñar un papel en la respuestas a estas necesidades?	<p>Si en su opinión se necesita ayuda humanitaria para algunos sectores, para su grupo poblacional, ¿por qué es así?</p> <p>Si en su opinión la ayuda humanitaria para su grupo poblacional no es necesaria a pesar de las brechas discutidas ?, ¿por qué es así?, ¿para qué sector en específico?</p> <p>¿Qué sectores consideran que serían mejorados a partir de una intervención humanitaria?</p> <p>Pueden por favor darnos algún ejemplo en concreto sobre: ¿cómo creen que la ayuda humanitaria podría</p>	Grupo poblacional Sexo (hombres / mujeres)
	C.1.2	GFD	Percepción de la ayuda humanitaria	Desde el punto de vista de comunidades de interés ¿de qué manera podría mejorarse la planificación de una intervención humanitaria?	6. Con respecto a su experiencia personal o conocimiento de cómo funciona la ayuda humanitaria, ¿pueden pensar en formas en que los actores humanitarios podrían mejorar su trabajo para ayudar a su grupo poblacional a abordar sus necesidades?	<p>Dependiendo de los resultados del análisis</p> <ul style="list-style-type: none"> • ¿Cómo garantizar que la ayuda recibida sea culturalmente apropiada? • ¿Medios de comunicación preferidos y por qué? • ¿Estrategias de consulta preferidas, y por qué? • ¿Modalidades de ayuda preferidas y por qué? • ¿Mecanismos de retroalimentación preferidos y por qué? 	Grupo poblacional Sexo (hombres / mujeres)