




Routes OSM (2023)

-  Route primaire
-  Route tertiaire
-  Délimitation du bâti

Sources des données :

Admin : OCHA, 2020 - Localités : REACH-INS-OCHA

Google satellite, image téléchargée le 13/09/2023

Routes et cours d'eau : les contributeurs d'OpenStreetMap

Système de Coordonnées : WGS 84 : EPSG 4326

Contact : reach.mapping@impact-initiatives.org

Note: Les données, désignations ou frontières utilisées dans cette carte ne sont pas garanties sans erreur et n'impliquent en aucun cas la responsabilité ni l'approbation des partenaires REACH, organisations associées et bailleurs mentionnés sur cette carte.

Méthodologie : La délimitation du bâti a été réalisée manuellement à partir d'une image satellitaire de 2023.