

Evaluation de la situation humanitaire dans la zone des trois frontières (HSM) - Mali

Suivi de la situation humanitaire dans la région de Mopti

Octobre 2024



Sommaire

- 01** Objectifs de l'évaluation
- 02** Couverture géographique
- 03** Méthodologie et Messages clés
- 04** Résultats sectoriels
- 05** Conclusion





01

Objectifs de l'évaluation

01

Objectif général

L'objectif du monitoring HSM est de comprendre la situation humanitaire et son évolution dans la zone frontalière entre le Niger, le Mali et le Burkina Faso.

Les informations permettront d'identifier les besoins multisectoriels des populations, les zones les plus vulnérables, et de fournir des analyses transnationales.

La mise à disposition de données actualisées trimestriellement permettra d'orienter la planification et la priorisation des interventions humanitaires, en tenant compte des facteurs clés de la sévérité des besoins, y compris dans les zones difficiles d'accès.

02

Objectifs spécifiques

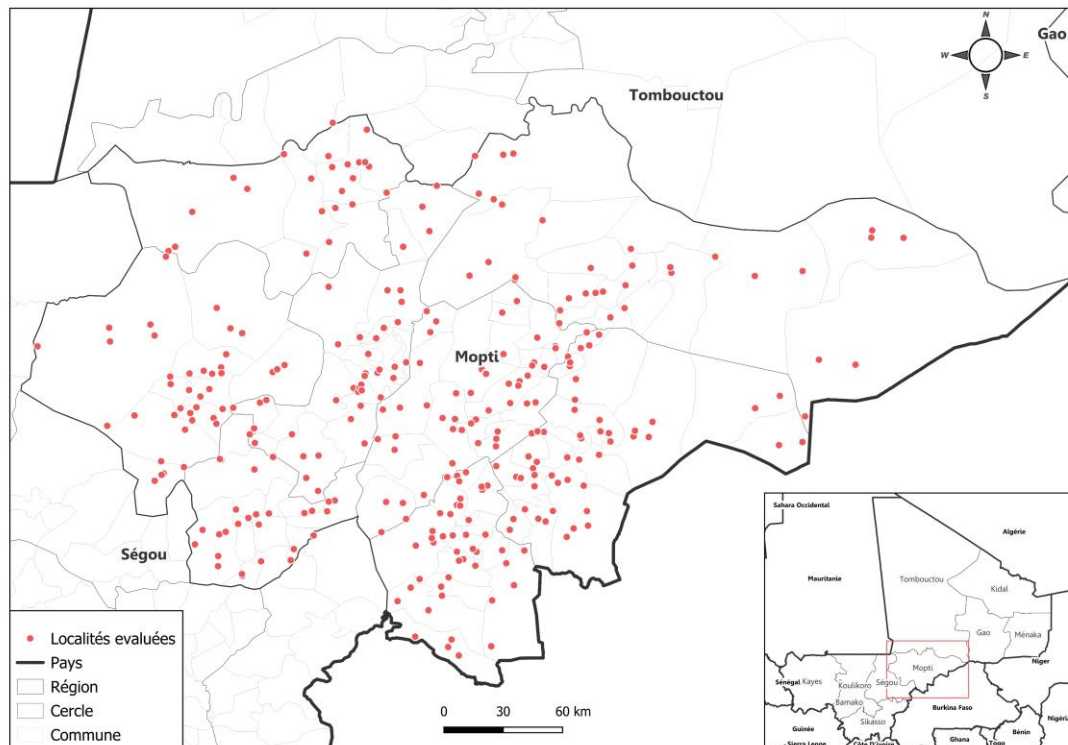
1. Identifier les besoins humanitaires multisectoriels² et les zones les plus vulnérables pour affiner la compréhension de la sévérité des besoins dans les zones affectées par la crise, et ainsi faciliter la priorisation des interventions par les acteurs humanitaires clés.
2. Suivre l'évolution des besoins humanitaires et l'accès aux services essentiels dans les zones touchées pour détecter et mettre en lumière les dégradations de la situation humanitaire.
3. Identifier les facteurs déterminants de la sévérité et de l'évolution des besoins humanitaires, afin de mieux orienter les réponses programmatiques et les interventions sur le terrain.
4. Fournir aux décideurs des données et analyses transfrontalières pertinentes, permettant aux programmes régionaux et transnationaux de soutenir une approche intégrée et transversale, répondant efficacement aux besoins des populations affectée



02

Couverture géographique

Couverture géographique



- La collecte s'est déroulée du 25 Septembre au 10 Octobre 2024

Localités couvertes

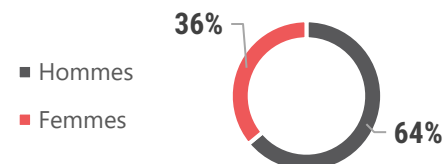
Région de Mopti (323): Cercles de (Bandiagara(58), Bankass(45), Djenne(30), Douentza(35), Koro(52), Mopti(39), Tenenkou(40), Youwarou(24).)

- 323 localités ont été évaluées via les informateurs clés
- 323 localités évaluées à distance avec un informateur clé **en personne**
- 0 localités évalués à distance avec un informateur clé **par téléphone**

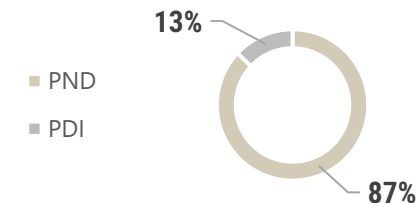
Profils des enquêtés



Sexe des IC



Statut de déplacement



Profession des IC





03

Méthodologie & Messages clés

Méthodologie et Messages clés

Méthodologie

La méthodologie employée pour ce suivi est dite de “**Zone de connaissance**”. Les données sont réaccueillies par le biais d’entretiens avec des **informateurs clés (IC) qui ont soit:**

- Visité la localité au cours des 30 derniers jours précédant la collecte.
- Été **en contact avec quelqu’un qui s’y trouvait ou qui l’a récemment quitté**

L’échantillon garantit une couverture d’au moins:

- **10%** des localités de chaque unité administrative 2 (cercle) et
- **5%** des localités de chaque unité administrative 3 (commune)
- Les résultats présentés doivent être considérés comme **indicatifs**.
- L’unité d’analyse est la localité et les résultats sont à lire en “**pourcentage de localités**”

Messages Clé

- **86%** des localités évaluées de la région de Mopti, aurait été affectée par un choc lié à **l’insécurité, aux violences et aux pillages**
- **Aucun service de protection ou de référencement des cas de protection** n’était disponible pour la majorité de la population dans **62%** des localités évaluées de la région de Mopti
- Dans **64%** des localités évaluées, les IC ont rapporté l’insuffisance de personnels, de médicaments ou d’équipements pour fournir les soins nécessaires comme **principal problème au manque de soins**
- Les IC ont rapporté qu’ **aucune assistance** n’a été reçue au cours des 90 jours précédant la collecte dans **55%** des localités évaluées de la région

04

Résultats sectoriels

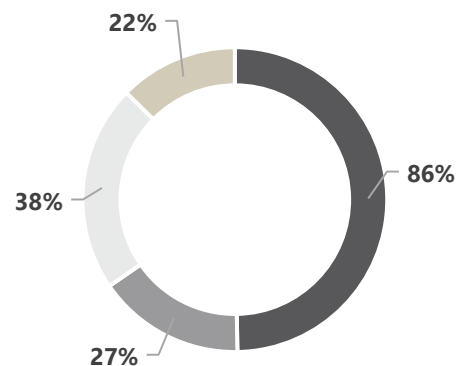
Crédits – REACH, collecte 2024



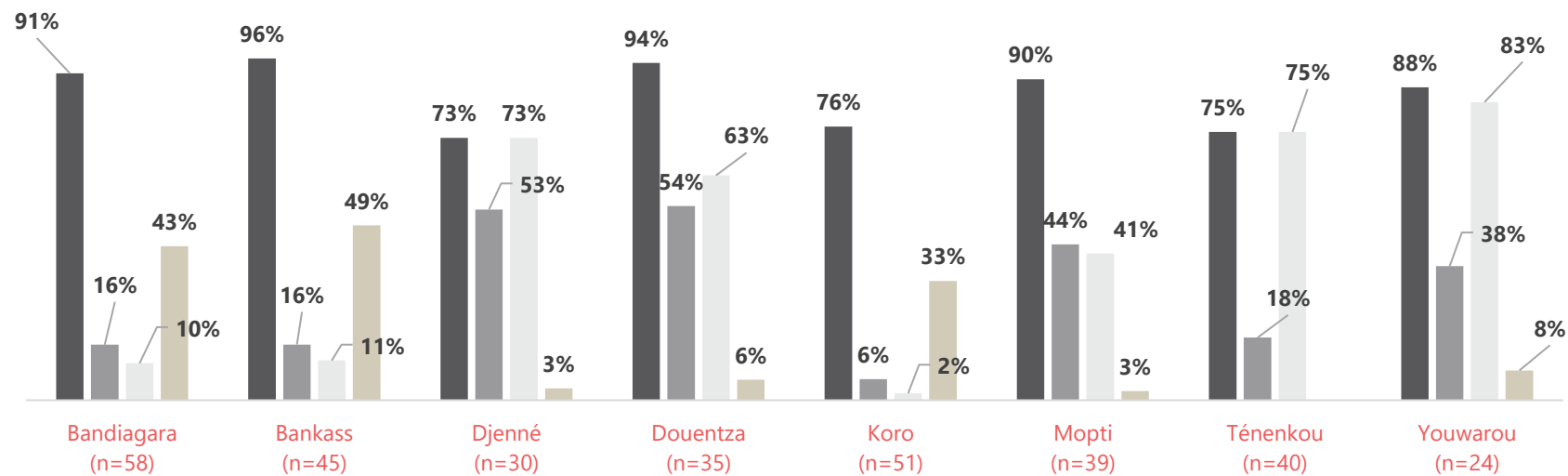
Chocs

% de localités évaluées par principaux chocs qui ont affectés la région au cours des 90 jours précédant la collecte

À Mopti



Par cercle



■ Insécurité / violence / pillage

■ Augmentation soudaine des prix des produits de base au marché

■ Inondations

■ Épidémie de maladie dans le village

La région de Mopti a été affectée par plusieurs chocs au cours des trois derniers mois.

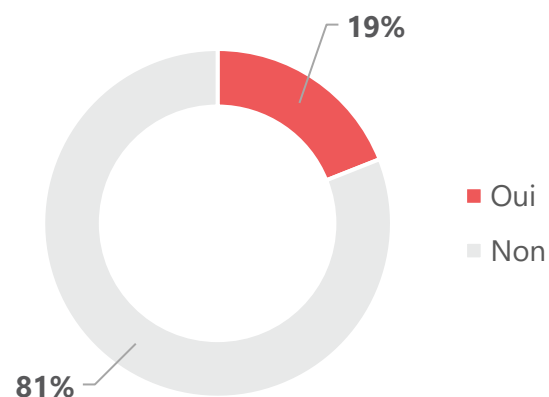
Parmi les localités les plus touchées, les IC ont rapporté que ces chocs correspondaient principalement à **l'insécurité dans 86%** des localités évaluées suivie des **inondations 38%** et **l'augmentation soudaine des prix des denrées(27%)**.

- Bien que ne faisant pas partie du top 3 des chocs les plus fréquemment cités par les IC, les **épidémies de maladie** ont fortement impacté les cercles de Bankass (49%), Bandiagara (43%) et Koro (33%). Avec respectivement (n=45), (n=58) et (n=51).

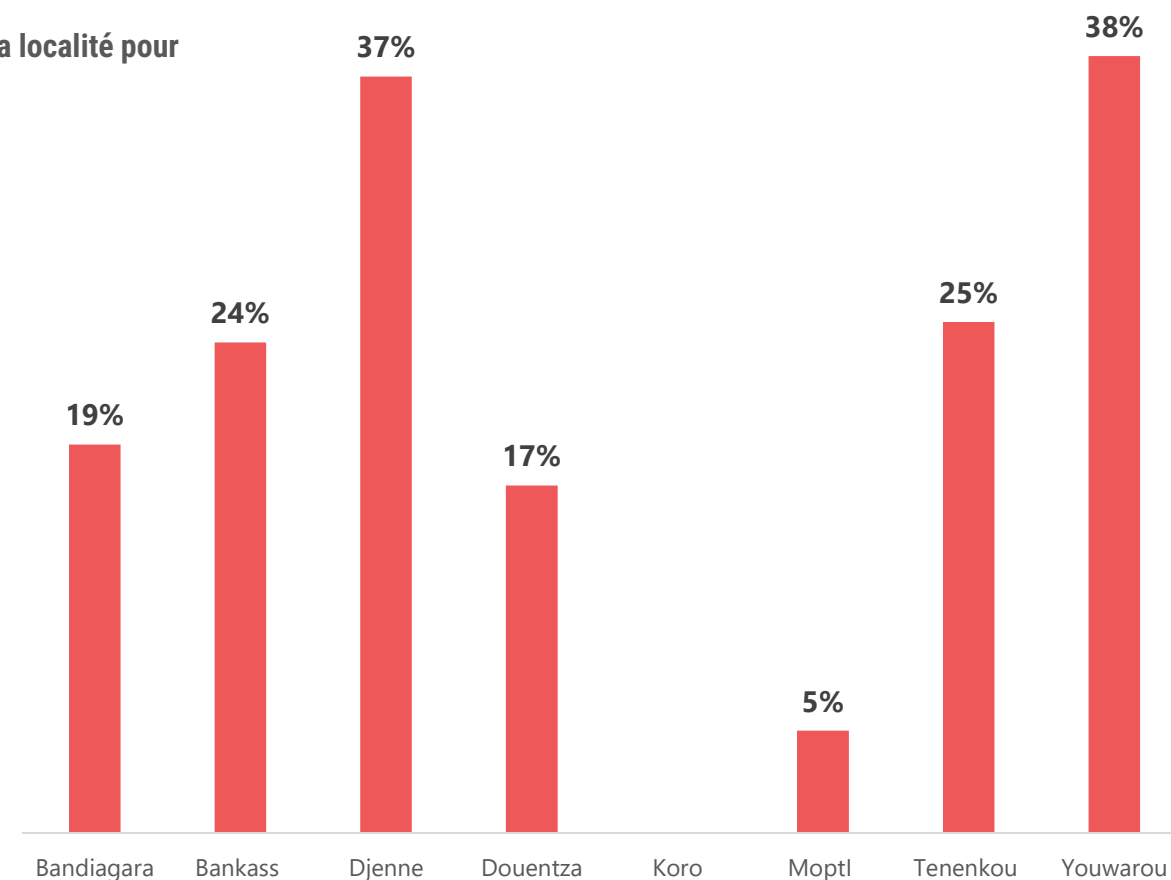
Déplacement I

Au cours des 90 derniers jours, des personnes ont-elles été contraintes de fuir ou de quitter la localité pour une raison quelconque ?

À Mopti:



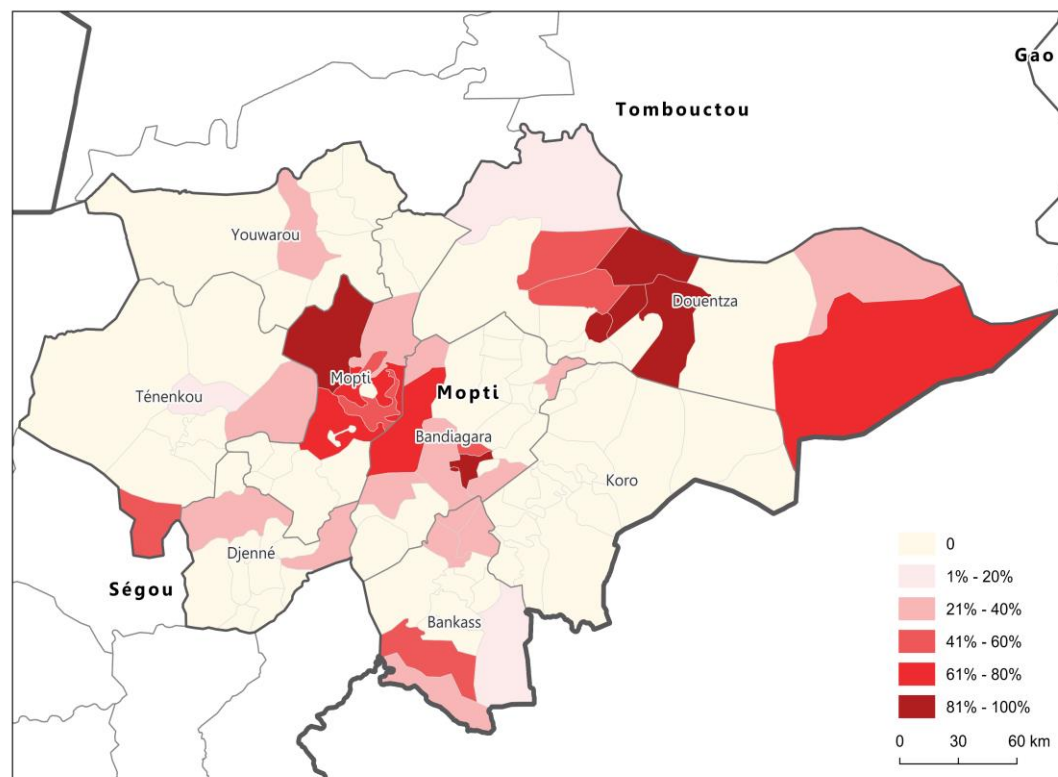
Par cercle



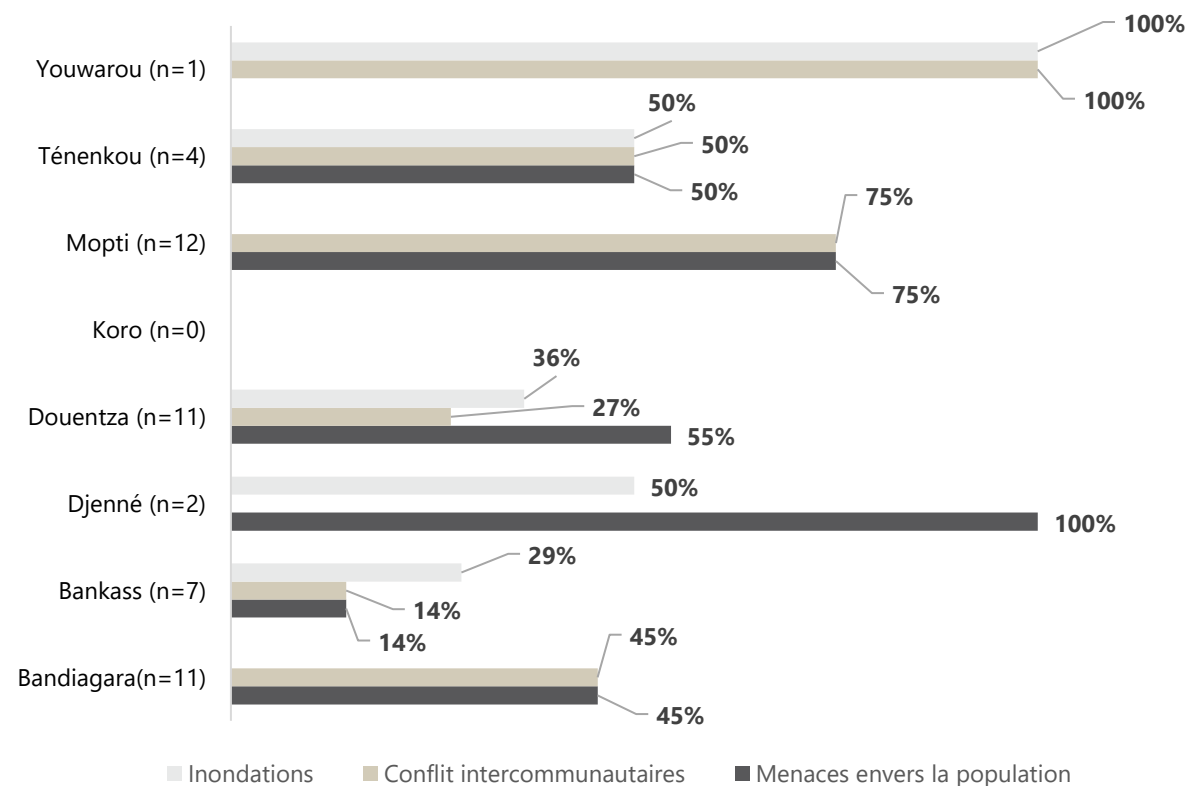
Dans **7%** des localités évaluées où il y a eu des déplacements de personnes au cours des 90 jours précédant la collecte, la **plupart** des personnes auraient quitté la localité, soit une proportion estimée entre **51% et 75%** de la population.

Déplacement II

% de localités où les IC ont rapporté l'arrivée de PDI au cours des 90 jours précédant la collecte, par commune



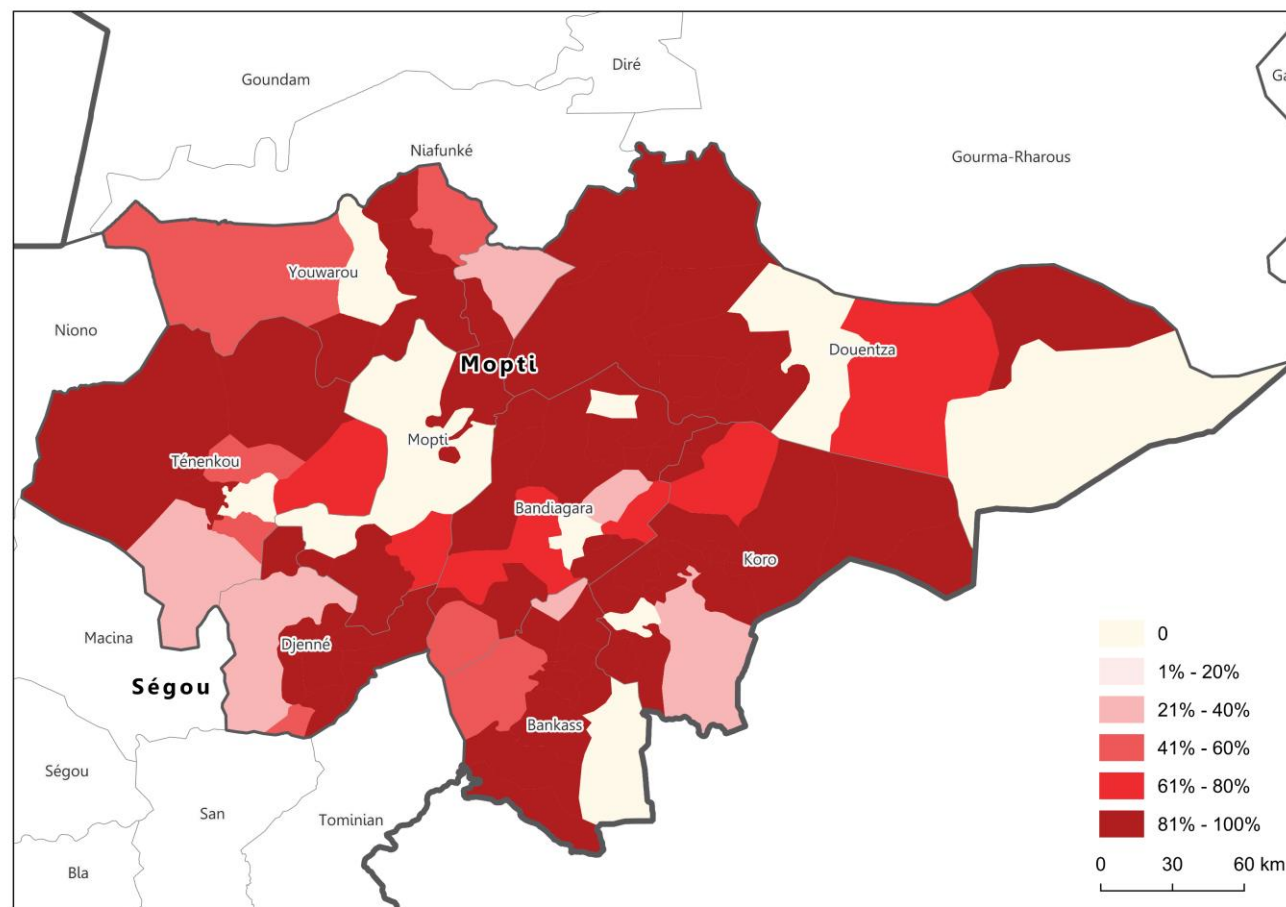
% de localités par principales raisons pour lesquelles les PDI ont quitté leurs localités, (top 3 des raisons), par cercles



Selon les IC, les personnes déplacées seraient principalement hébergées par des amis, des membres de la famille et d'autres personnes de la communauté dans **79%** des localités où des arrivées de PDI ont été rapportées.

Les édifices religieux, les écoles, les centres de santé et d'autres abris collectifs seraient également largement occupés par **65%** de ces déplacés.

% de localités où plus de la moitié de la population n'avait pas suffisamment de nourriture, par commune



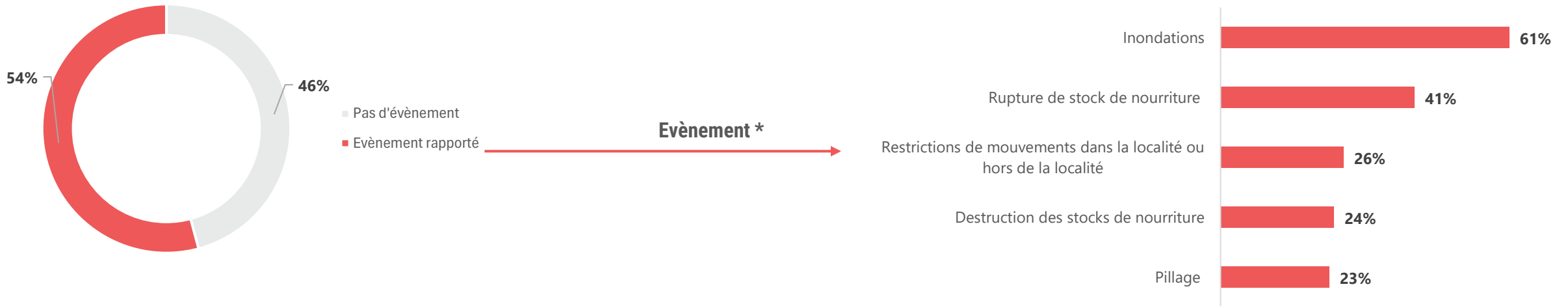
Dans **78%** des localités évaluées, la stratégie la plus fréquemment utilisée pour faire face au manque de nourriture selon les IC était, l'emprunt d'argent et/ou de nourriture.

Toutefois, les IC ont rapporté que la stratégie des populations de Youwarou dans **52%** des localités évaluées, consisterait essentiellement en la **consommation des semences destinées à la prochaine saison**.

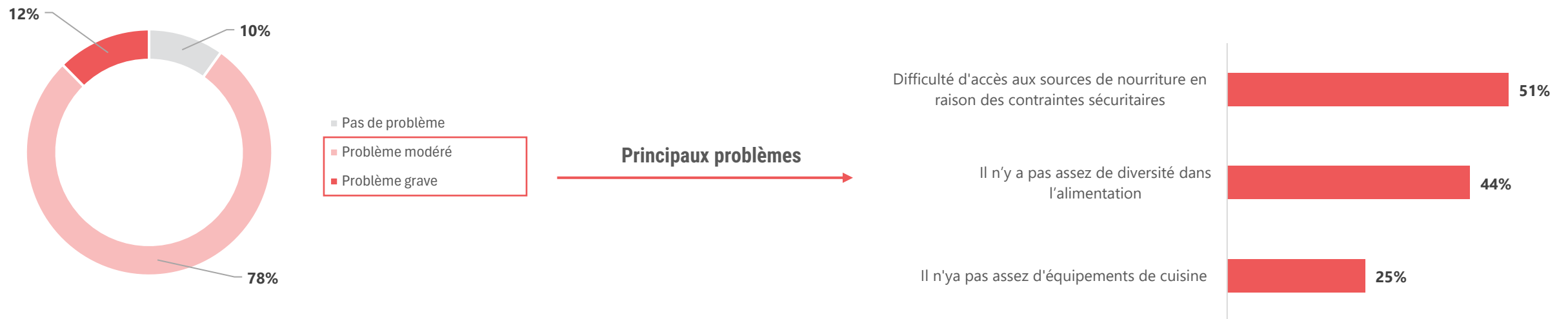
Sécurité alimentaire I

Sécurité alimentaire II

% de localités où les IC ont rapporté qu'un évènement a rendu difficile l'accès à suffisamment de nourriture au cours des 30 jours précédant la collecte



% de localités où les IC ont rapporté un problème au moins modéré parce que les gens n'avaient pas assez de nourriture

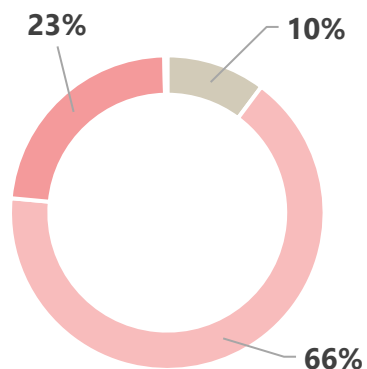


* Question à choix multiple, les pourcentages peuvent s'additionner à plus de 100.

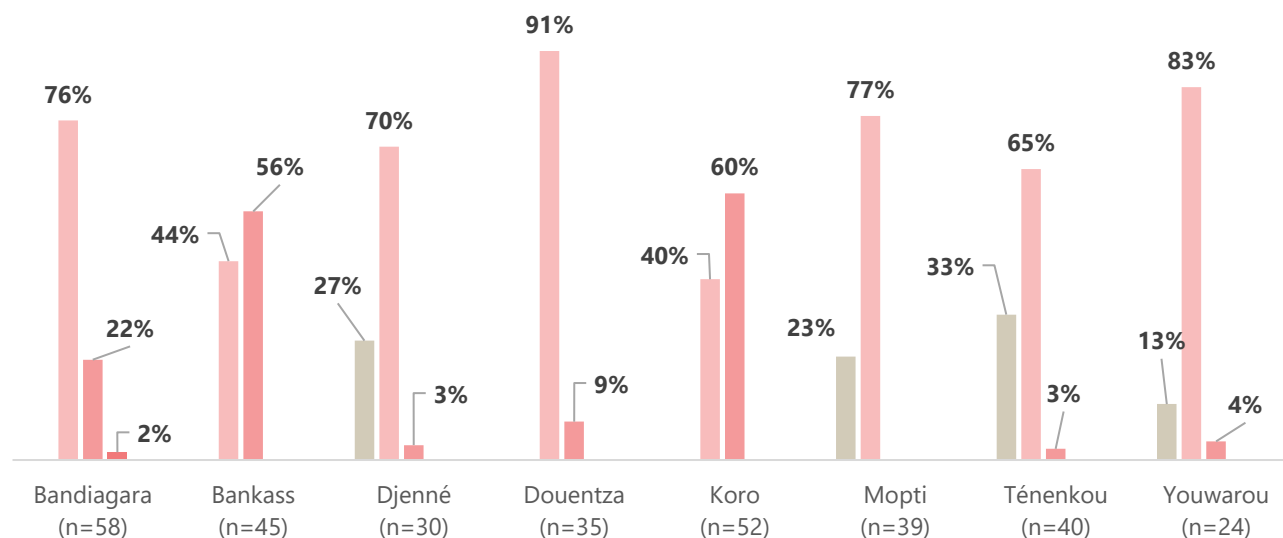
Moyens de subsistance

Perception du niveau de gravité d'un problème du à l'insuffisance de revenus, d'argent ou de ressources pour vivre, en % de localités évaluées

À Mopti:



Par cercle:



Pas de problème

Problème modéré

Problème grave


Problème très grave

Problème extrêmement grave

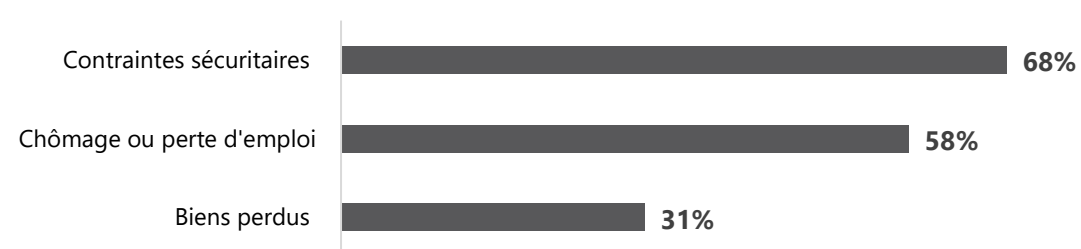
Afin de faire face au manque de revenus, d'argent ou de ressources pour vivre, les trois stratégies d'adaptation les plus fréquemment utilisées par les populations selon les IC étaient:

1. L'emprunt d'argent ou de nourriture. (79%)
2. Faire travailler les enfants afin de soutenir la famille (56%)
3. La réduction des dépenses non alimentaires essentielles telles que la santé ou l'éducation (36%)

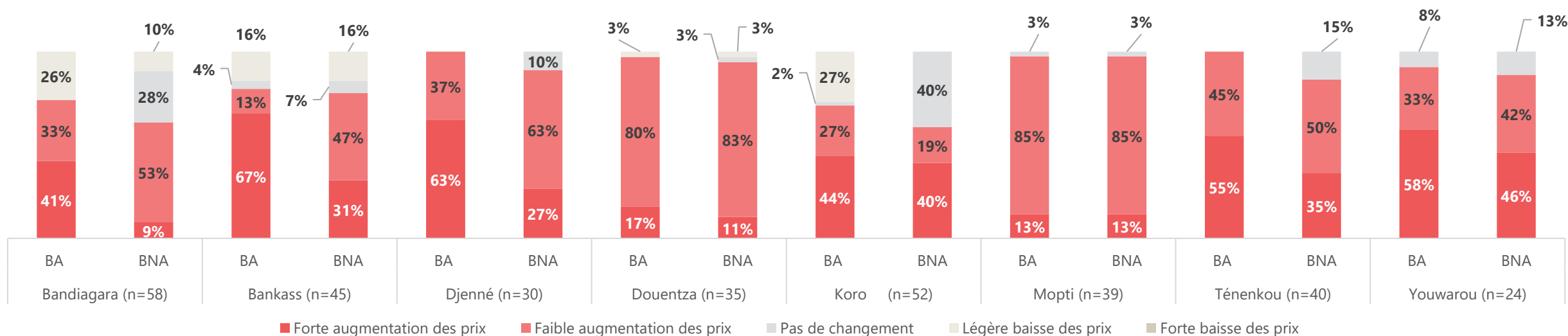
% de localités par principales sources de revenus rapportés pour la majorité de la population (top 3)



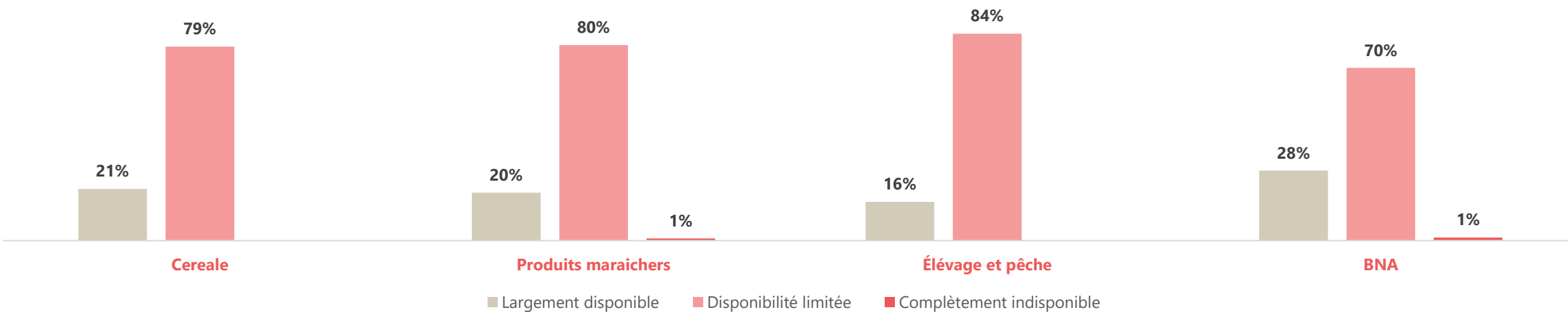
% de localités par principales difficultés d'accès à suffisamment de revenus, d'argent ou de ressources pour vivre, parmi les localités ayant recensé un problème au moins modéré (top 3)



% de localités par type de changement soudain des prix des denrées au cours des 30 jours précédant la collecte

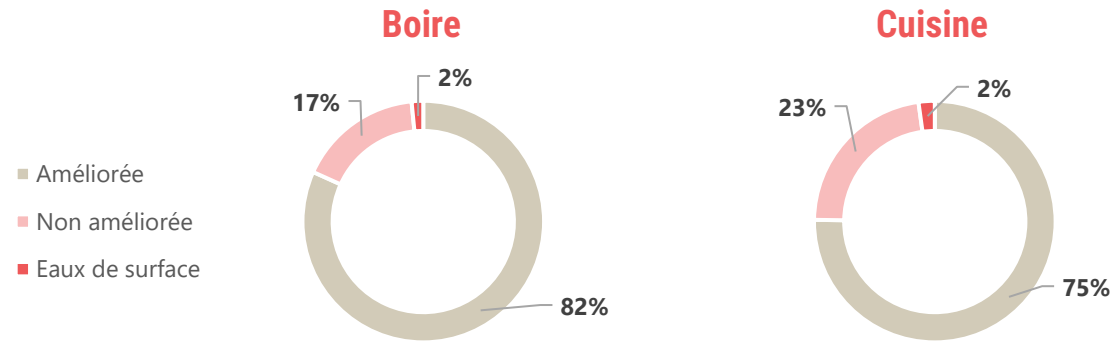


Disponibilité des denrées sur le marché



Eau, Hygiène et Assainissement (EHA) I

% de localités par types de sources d'eau utilisées *

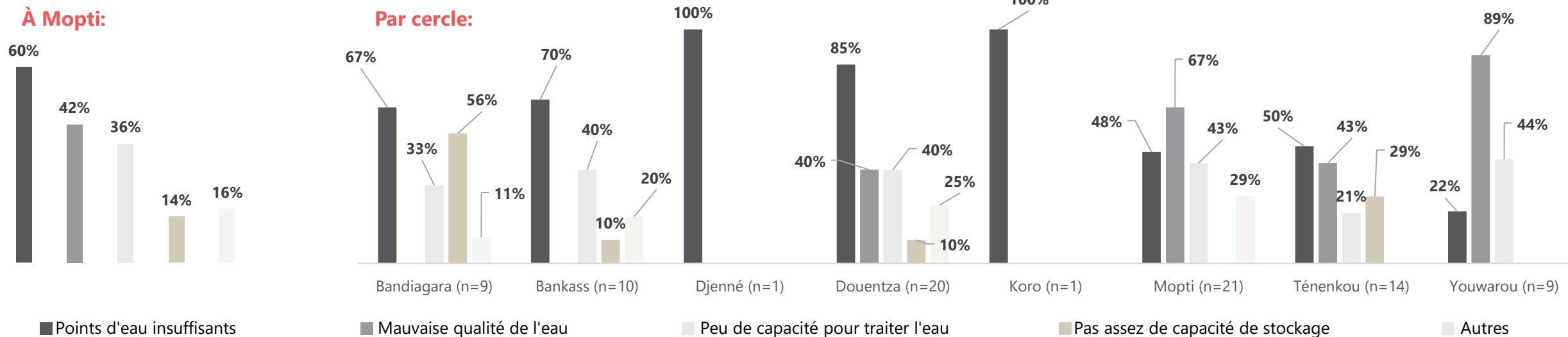


- La stratégie d'adaptation la plus fréquemment utilisée dans les localités où les IC qui ont rapporté l'existence d'un problème au moins modéré d'eau, était **l'utilisation de sources d'eau moins privilégiées à d'autres fins comme la cuisine et la lessive** dans **52%** des localités évaluées.

- Les populations du cercle de Mopti auraient **parfois** manqué d'eau potable au cours des 30 jours précédant la collecte sur une période **de 3 à 10 jours** dans **14%** des localités évaluées.

- De plus, dans **12%** des localités évaluées du cercle de Koro, la majorité de la population mettrait entre **30mn à 1h** de temps pour se rendre à la source d'eau principale, récupérer de l'eau et revenir.

% de localités par principaux problèmes liés à l'eau potable, parmi les localités ayant recensé un problème au moins modéré pour boire et/ou cuisiner**

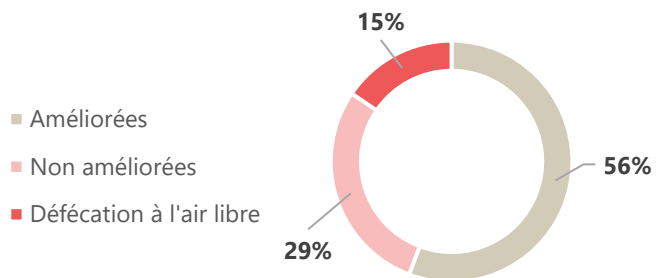


*Améliorée: toute source d'eau protégée de contaminations extérieures; Non améliorée: toute source d'eau non protégée de contaminations extérieures

** Question à choix multiple, les pourcentages peuvent s'additionner à plus de 100.

Eau, Hygiène et Assainissement (EHA) II

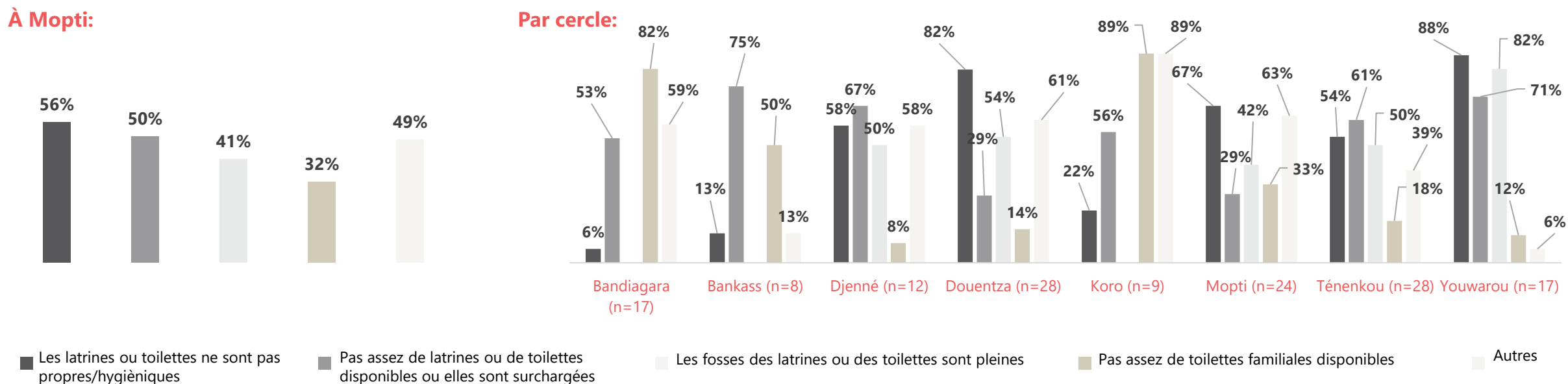
Types de latrines utilisées par les populations en % de localité *



Les populations des localités évaluées de la région de Mopti ne se laveraient pas les mains à l'eau et au savon à cause essentiellement :

- **Du manque de savon (46%)**
- **Du manque d'installation pour se laver les mains (41%)**
- **Par manque d'habitude (39%)**

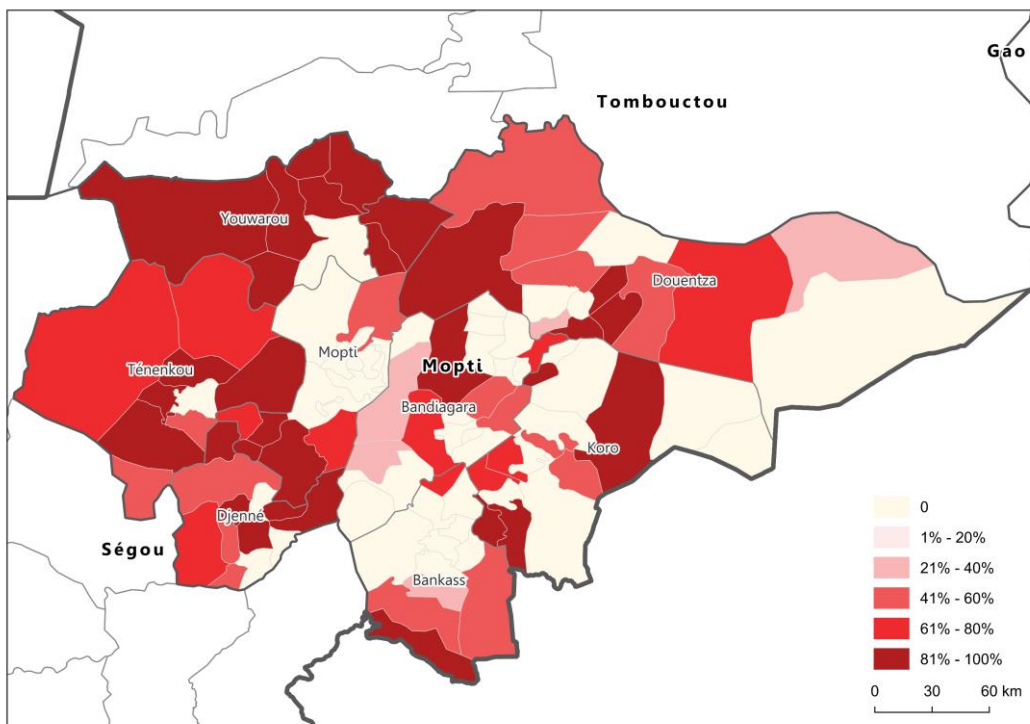
Principaux problèmes liés aux latrines ou aux toilettes, en % de localités, par cercle *



* Question à choix multiple, les pourcentages peuvent s'additionner à plus de 100.

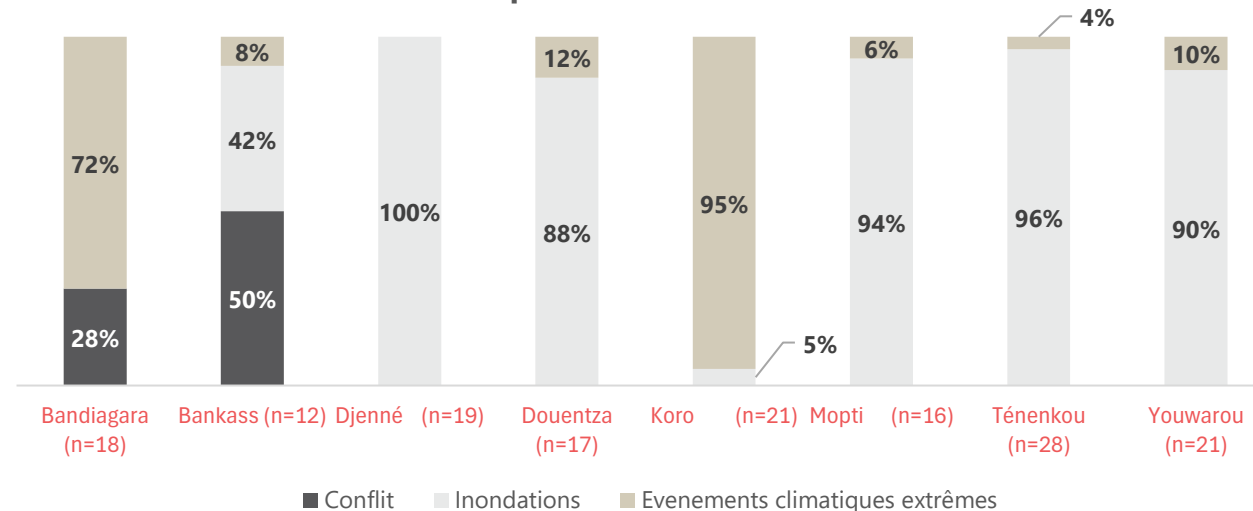
Abris et Biens Non Alimentaires

% de localités où certains abris dans la localité ont été gravement endommagés ou détruits au cours des 90 jours précédant la collecte, par commune

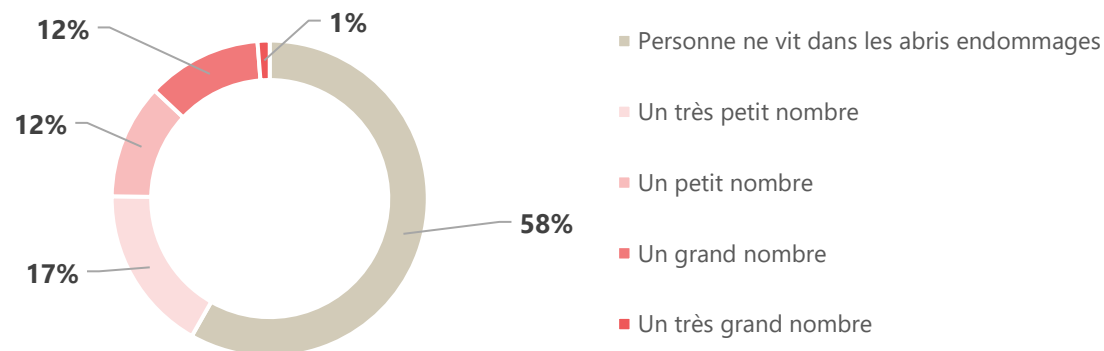


Dans **38%** des localités évaluées de la région de Mopti, les IC ont rapporté un problème au moins modéré lié aux conditions inadéquates d'habitation des populations. L'impossibilité d'accéder aux matériaux de construction en raison des contraintes sécuritaires a été mentionnée dans **42%** ces localités évaluées comme la raison principale de ce problème, principalement dans les cercles de Bandiagara (90%), Koro (80%) et Bankass (62%).

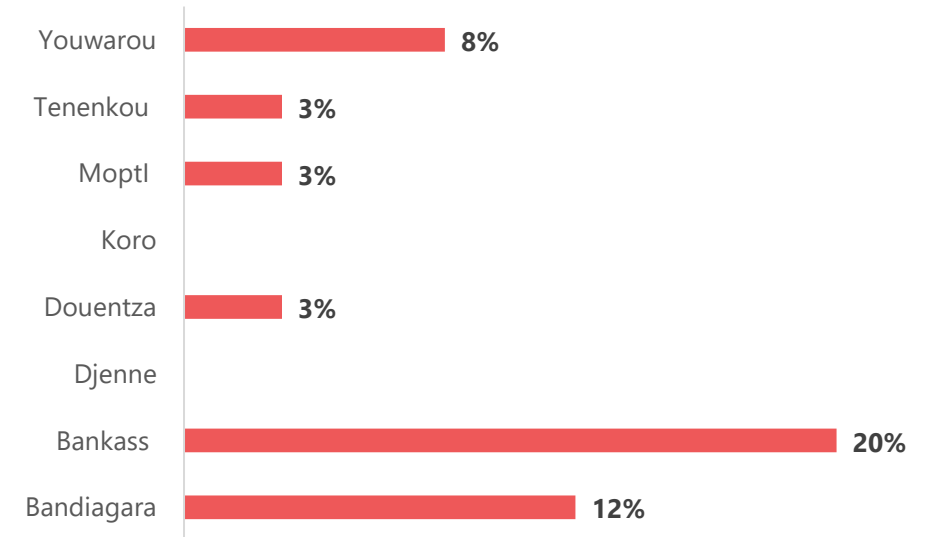
Principales raisons de la destruction ou des graves dommages causés aux abris, en % de localités évaluées, par cercles



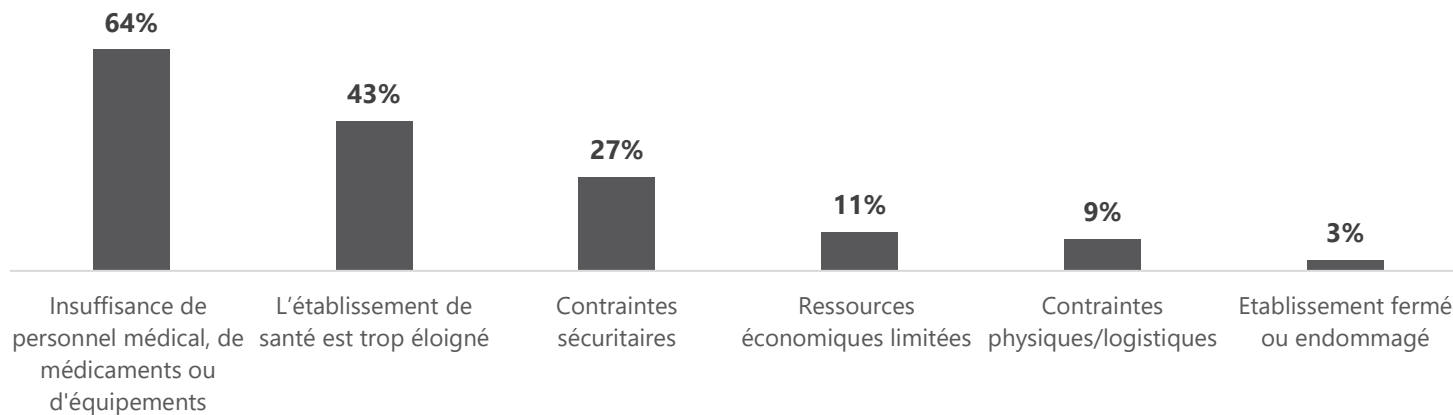
% de localités par nombre de personnes qui vivaient dans des abris de fortune au moment de la collecte



La majorité des habitants de la localité peut-elle accéder aux soins de santé dans une structure de santé formelle lorsqu'ils en ont besoin ?



Principaux problèmes d'accès aux soins de santé, en % de localités

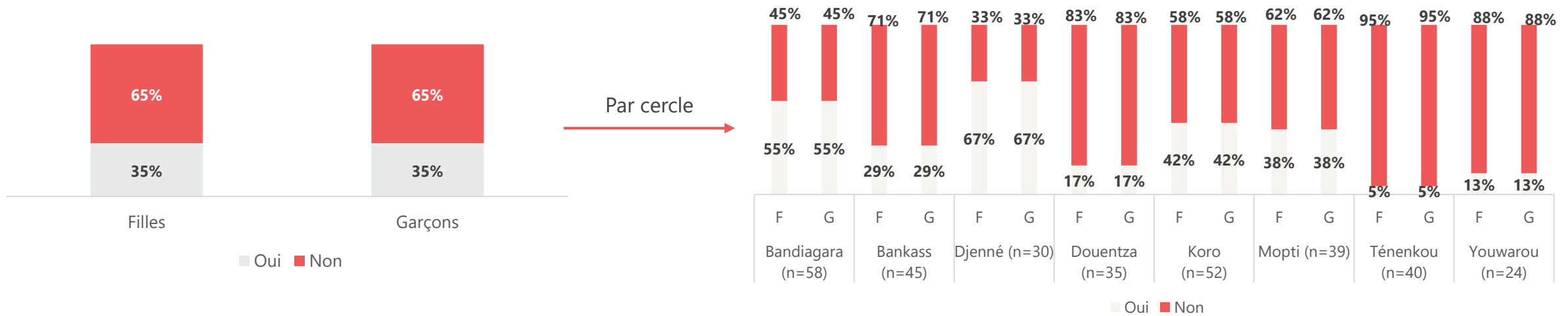


La proportion **d'accouchement à domicile**, selon les IC serait de **6%** pour la région. Ce pourcentage serait plus élevé dans les cercles de Bankass (20%) et Koro (10%).

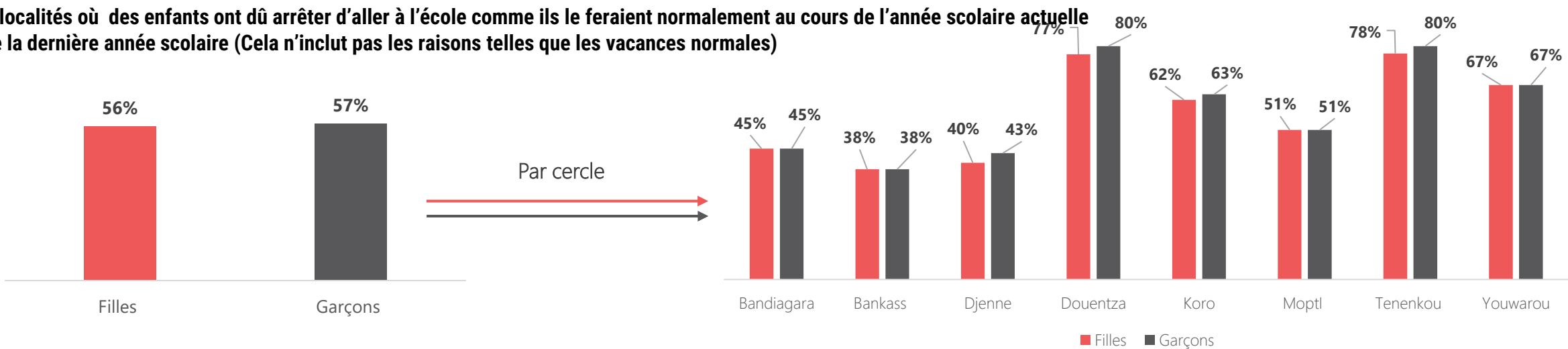
Dans **13%** des localités évaluées, la majorité de la population ne pouvait pas se rendre à la structure de santé fonctionnelle la plus proche **en moins d'une heure**, en utilisant le mode de transport le plus commun. Cette prévalence serait de **30%** pour le cercle de Djenné, **25%** à Youwarou (n=24) et **23%** à Tenenkou.

La majorité des filles de la localité en âge d'aller à l'école fréquente-t-elle l'école formelle primaire actuellement ?

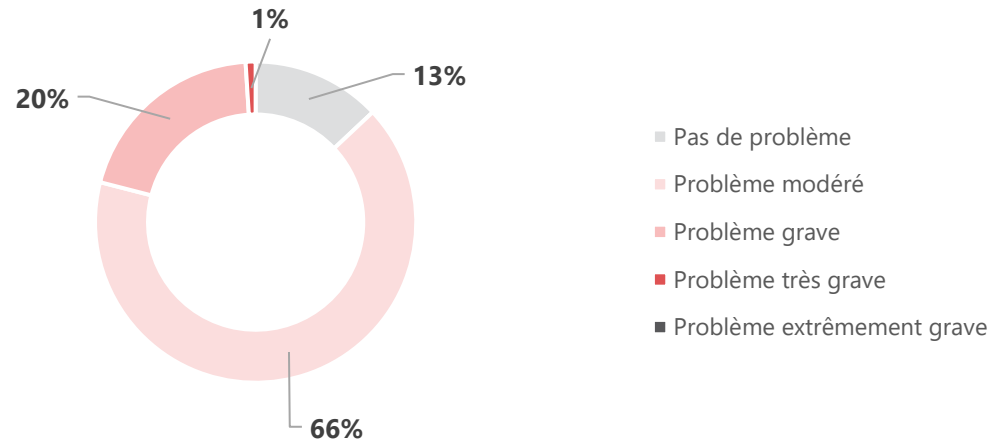
La majorité des garçons de la localité en âge d'aller à l'école fréquente-t-elle l'école formelle primaire actuellement ?



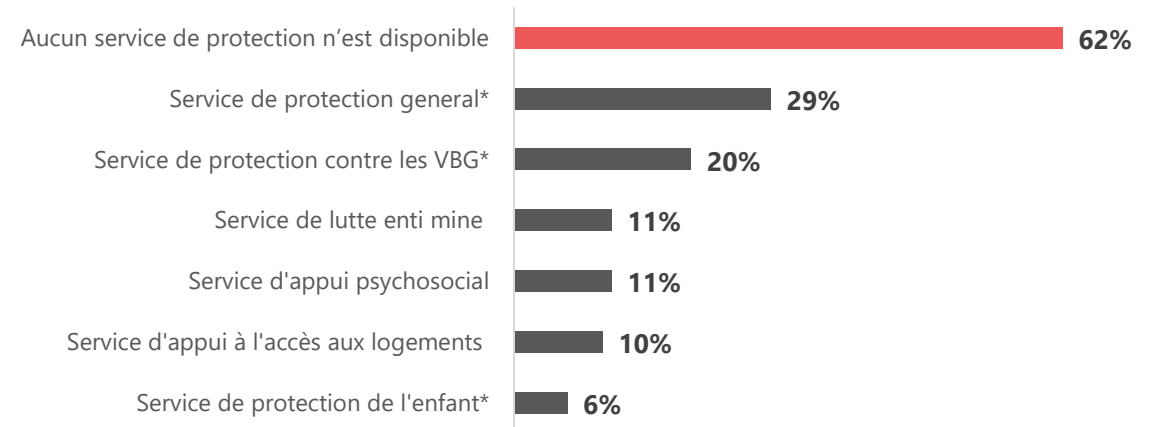
% de localités où des enfants ont dû arrêter d'aller à l'école comme ils le feraient normalement au cours de l'année scolaire actuelle ou de la dernière année scolaire (Cela n'inclut pas les raisons telles que les vacances normales)



Perception du niveau de gravité de l'insécurité, en % de localités évaluées



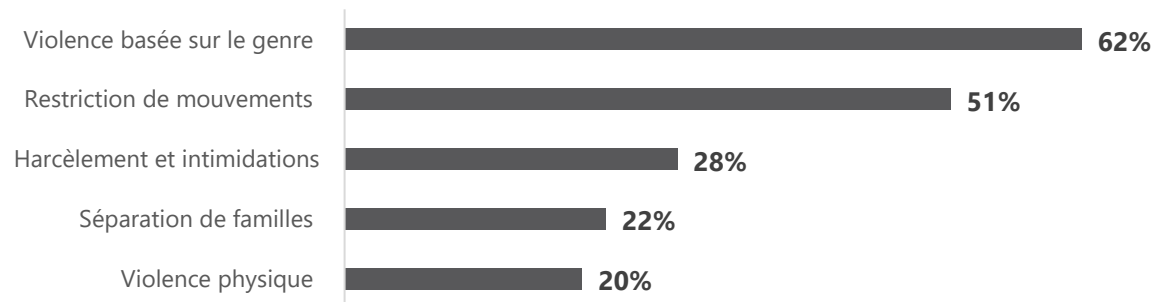
Services de protection ou de référencement des cas de protection, en pourcentage de localités évaluées



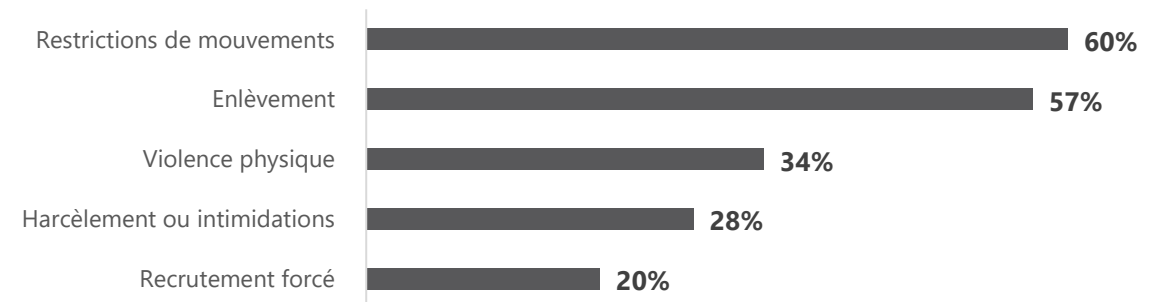
Principaux risques sécuritaires pour la majorité de la population, en % des localités évaluées, par genres



Femmes et filles

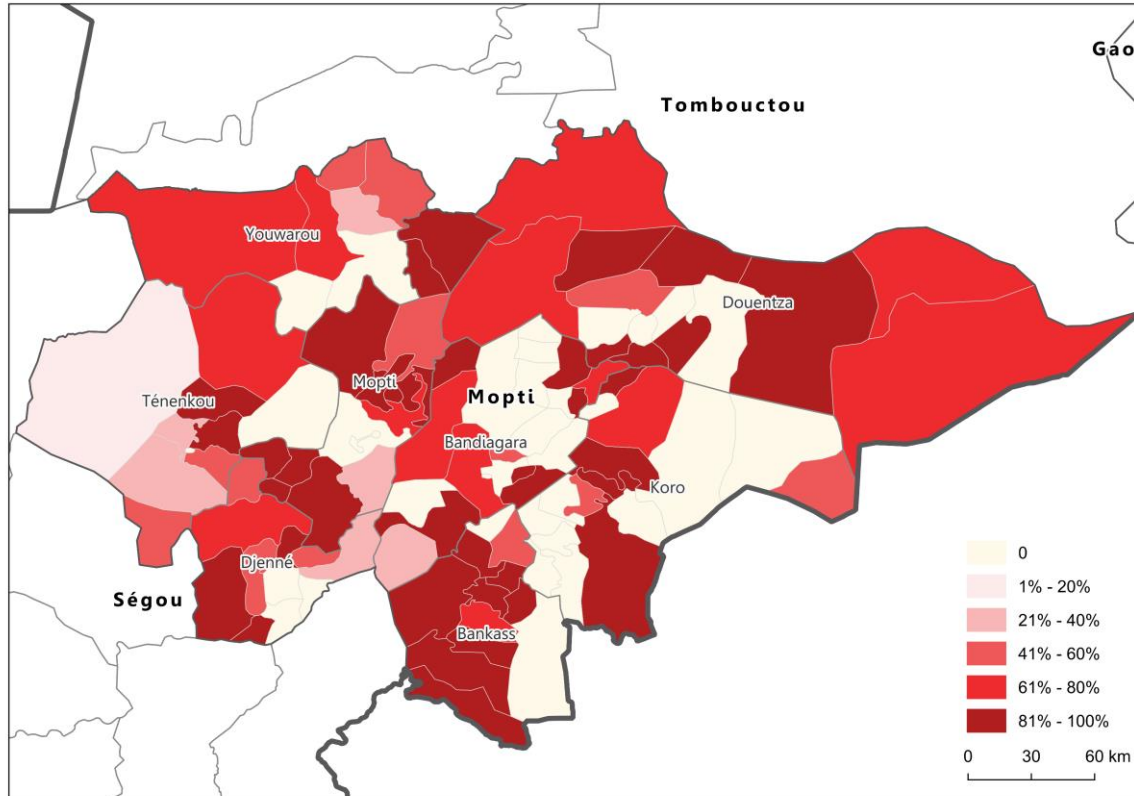


Hommes et garçons



Redevabilité I

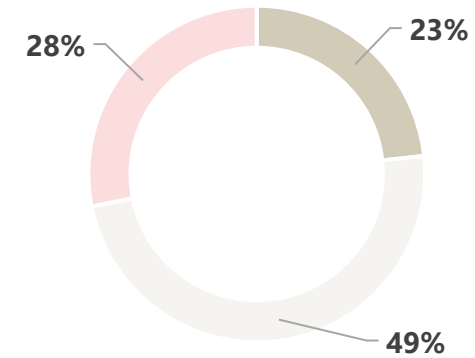
% de localités où aucune partie de la population n'a reçu de l'assistance humanitaire au cours des 90 jours précédant la collecte, par commune



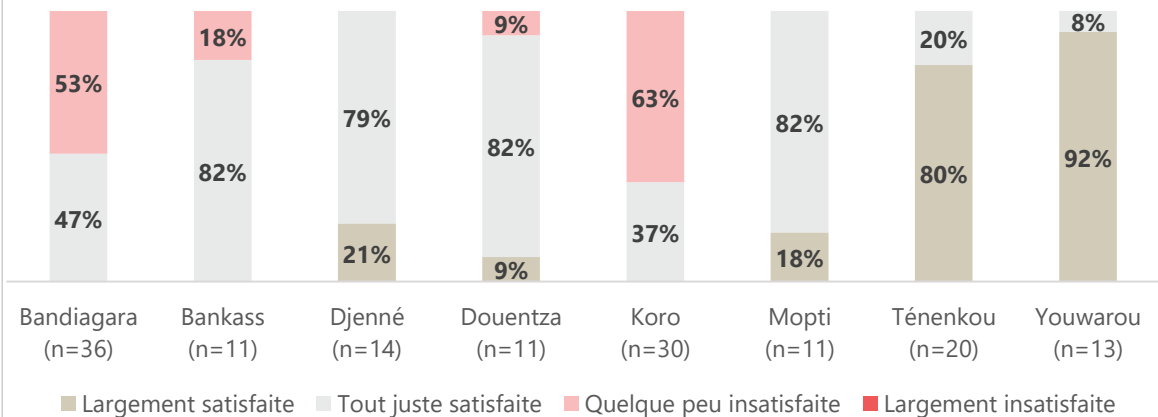
Au moins une partie de la population aurait reçu une aide humanitaire dans **45%** des localités évaluées au cours des 90 jours précédant la collecte. Seulement **23%** des personnes ayant reçu cette aide seraient pleinement satisfaites de la qualité de l'assistance.

Niveau de satisfaction de l'assistance par les populations bénéficiaires

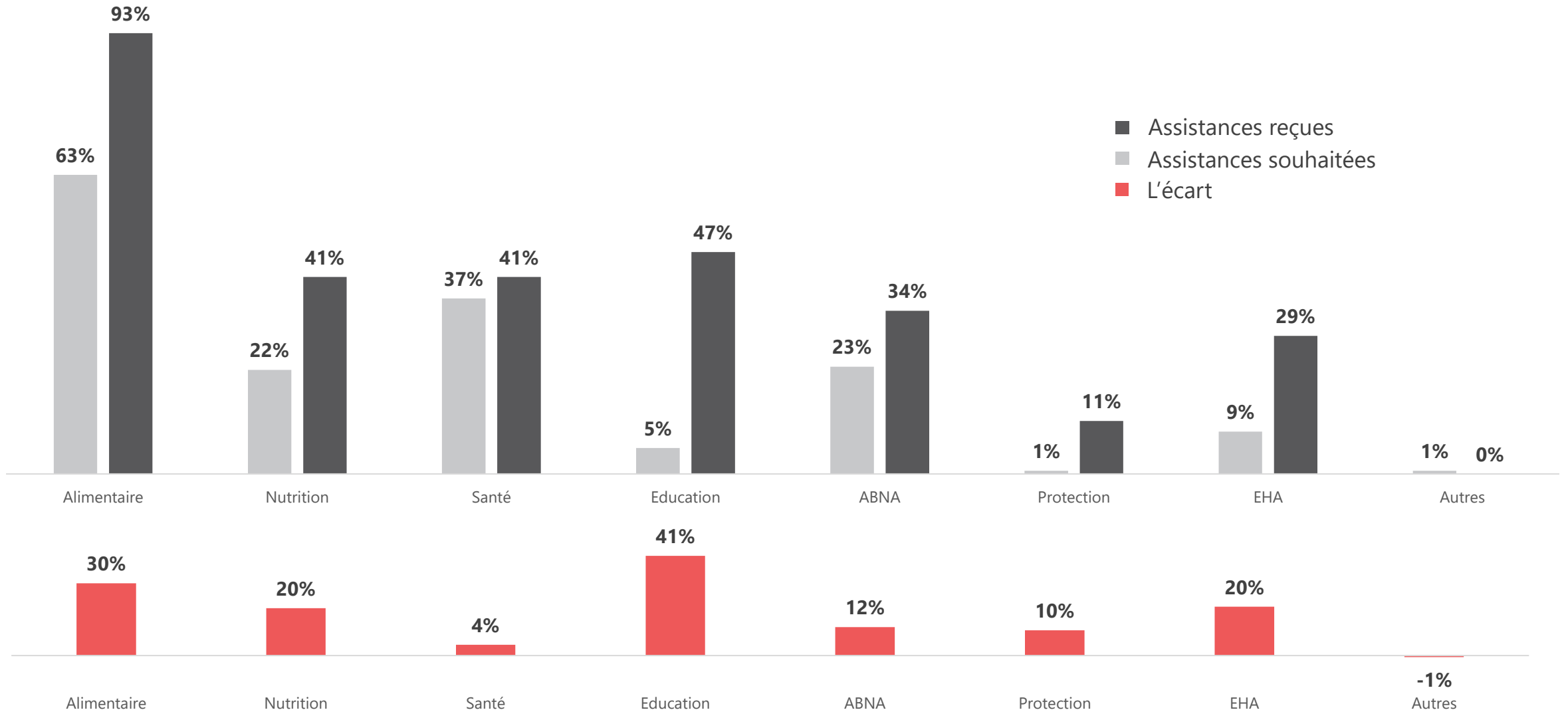
À Mopti



Par cercle

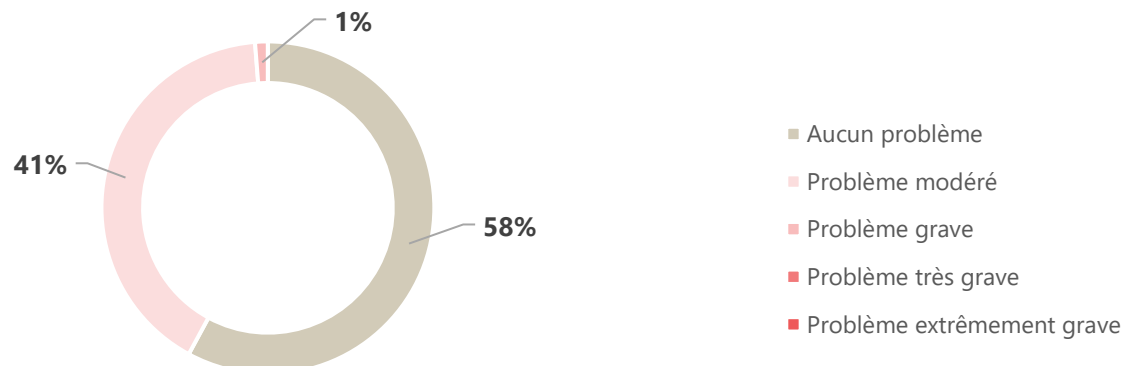


% de localités par types d'assistances reçues comparés aux types d'assistances souhaités

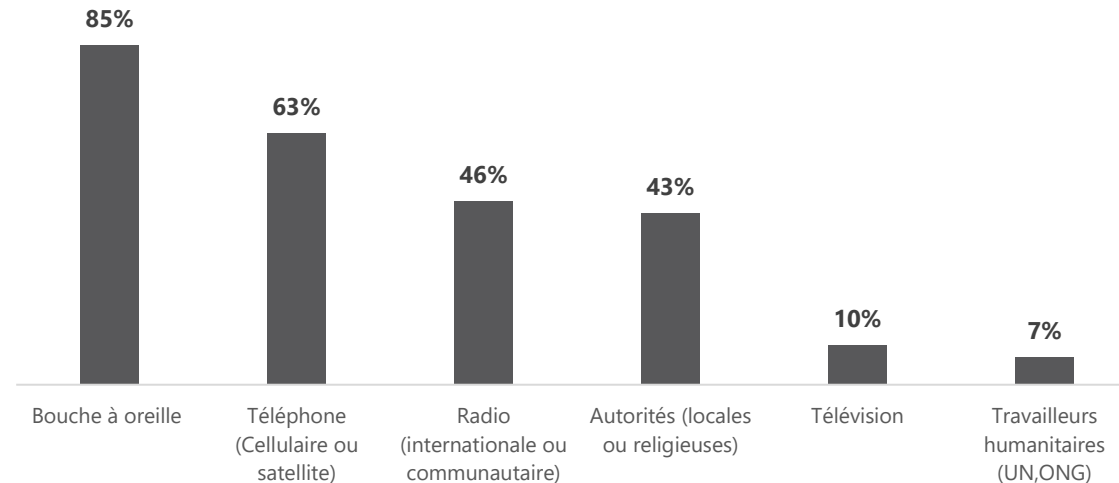


Communication

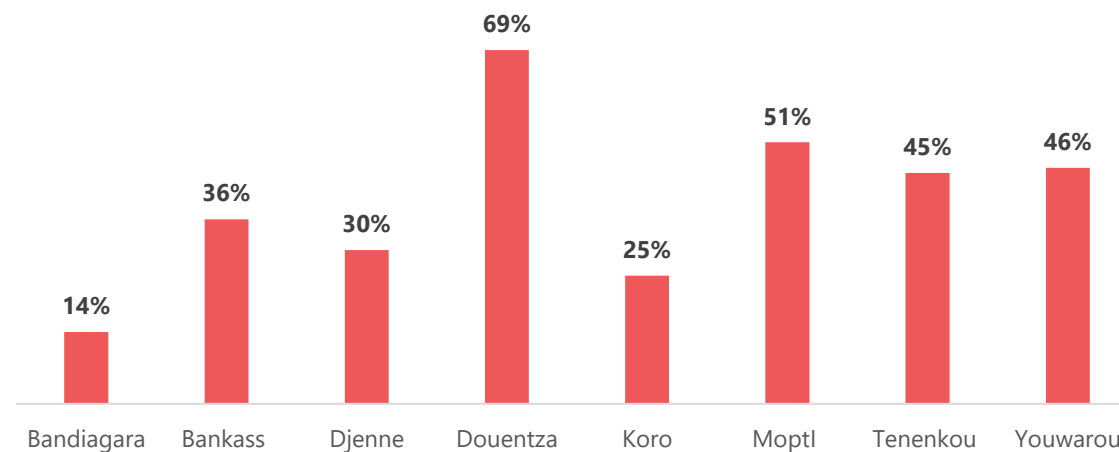
Perception du niveau de gravité d'un problème dû au manque d'information, en % de localités évaluées



% de localités par principaux canaux de communication et d'information pour la majorité de la population*



% de localités qui n'ont pas eu accès à un réseau téléphonique mobile et stable au cours des 30 jours précédant la collecte



* Question à choix multiple, les pourcentages peuvent s'additionner à plus de 100.



05

Conclusion



Conclusion

La majorité des populations ne se sentait pas en sécurité à cause d'au moins un problème dans **87%** des localités évaluées de la région de Mopti. Cette insécurité est ressentie dans **100%** des localités évaluées du cercle de Bankass contre **62%** de celui de Tenenkou.

Par ailleurs, les inondations sont perçues comme un choc dans la plus part des localités évaluées de la région de Mopti, avec plus de **60%** des localités évaluées dans les cercles de Djénné(n=30), Douentza (n=35), Tenenkou (n=40) et Youwarou (n=24).

En outre, Il n'existerait aucun service de protection dans **62%** des localités évaluées de la région.



Merci pour votre attention



Kouttoum.wangara@reachi-initiative.org



REACH Informing
more effective
humanitarian action

Annexe: Sources de données et résultats

- [Termes de référence](#)
- [Factsheets des cycles passés](#)
- [Tableaux des résultats](#)

Les autres produits analytiques basés sur le HSM sont publiés sur le [centre de ressources IMPACT](#)