ACTED
Agence d'Aide à la Coopération Technique Et au Développement

Niger - Région de Diffa

Cartographie des 15 sites d'accueil ciblés pour le projet d'amélioration des conditions des populations de réfugiés

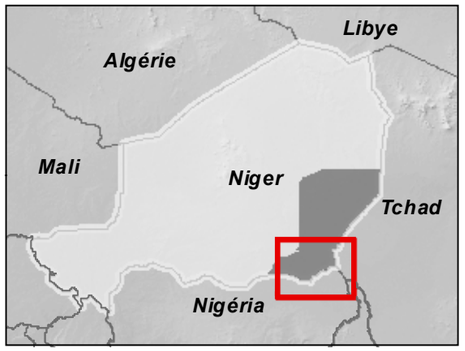

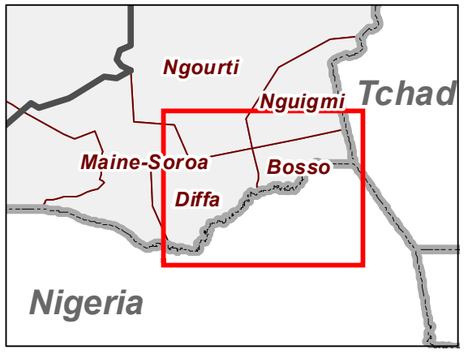

Sites d'accueil ciblés

- Site d'accueil
- Site d'accueil avec école
- Site d'accueil avec école et CSI
- Route Principale
- Route Secondaire
- Frontière Internationale
- Départements
- Région

Financé par:

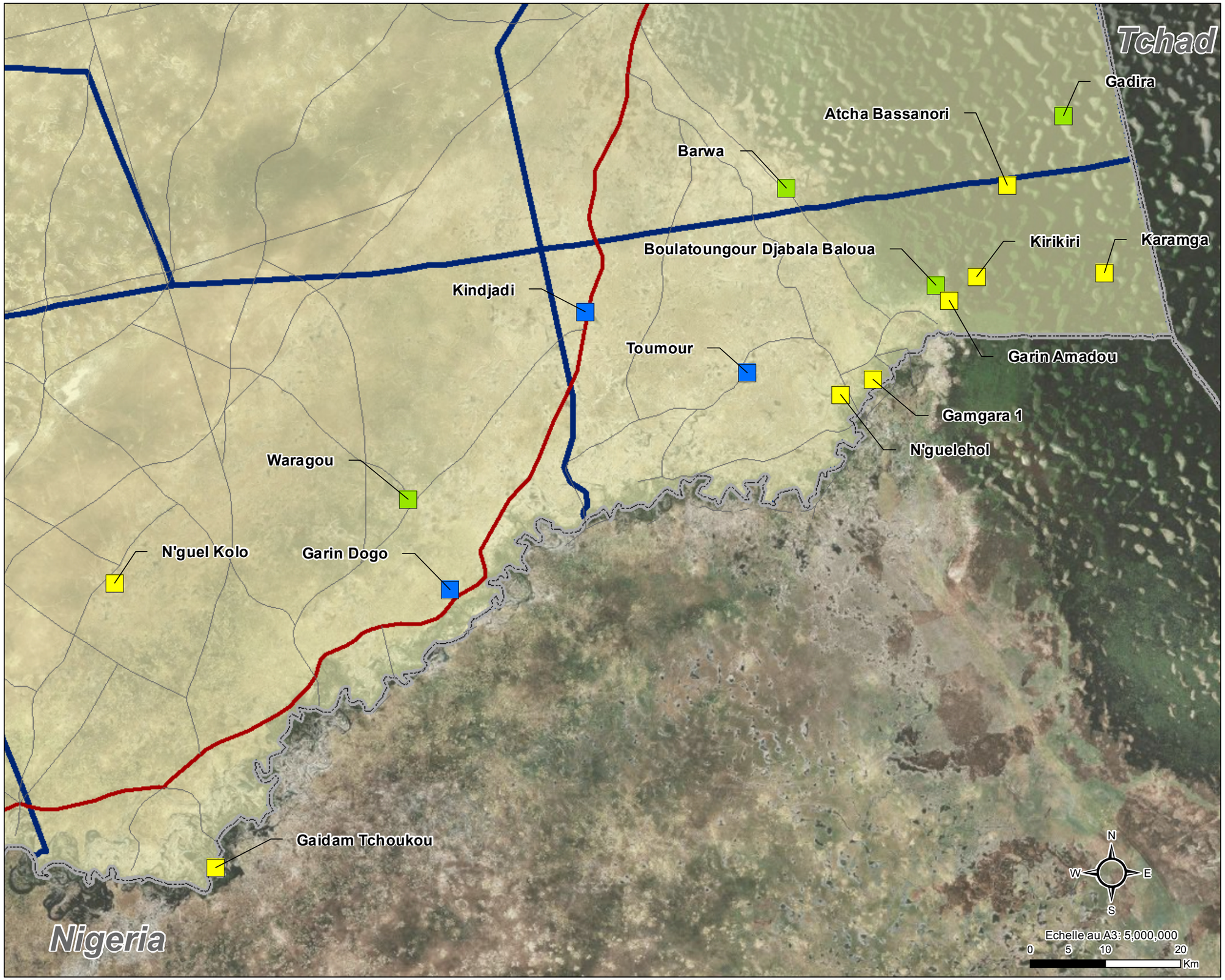

Sources des données: Oxfam
Limites administratives: OCHA
Projection: WGS 1984 Web Mercator Auxiliary Sphere
Fichier: REACH_NER_MAP_Diffa_SitesBPRM_24sept2014_A3_Fr_v1
Contact: reach.mapping@impact-initiatives.org

Note: Les données, désignations ou frontières utilisées dans cette carte ne sont pas garanties sans erreur et n'impliquent en aucun cas la responsabilité ni l'approbation de REACH, de ses partenaires ou organisations associées, ni des bailleurs de fond mentionnés sur cette carte.

REACH
An initiative of IMPACT Initiatives ACTED and UNOSAT