

Mécanisme de réponse humanitaire : République centrafricaine

Bulletin bimestriel

01 septembre - 31 octobre 2025

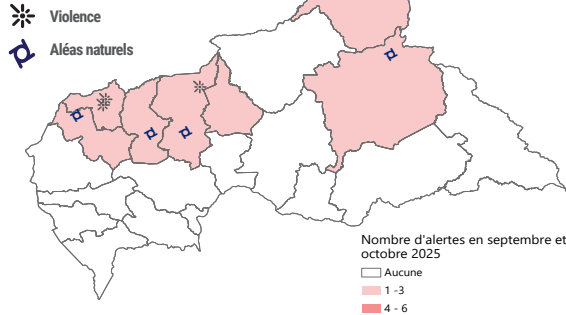


En République centrafricaine, un nouveau mécanisme de réponse humanitaire a été mis en place afin de renforcer la capacité des acteurs humanitaires à répondre efficacement aux chocs. Cet outil permet d'assurer une veille humanitaire continue, de réaliser des évaluations multisectorielles (MSA) des besoins et de faciliter une réponse rapide, pertinente, et coordonnée. Ce dispositif est rendu possible grâce au soutien financier de la Direction générale de la protection civile et des opérations d'aide humanitaire européennes (DG ECHO). Sa coordination est assurée par le Bureau des Nations Unies pour la Coordination des Affaires Humanitaires (OCHA), en étroite collaboration avec l'ensemble des acteurs de la réponse d'urgence en RCA. L'objectif principal de ce mécanisme est de garantir une réponse d'urgence décentralisée et adaptée aux besoins des populations affectées par des chocs récents, en travaillant conjointement avec les clusters et les partenaires humanitaires présents sur le terrain. L'ensemble des publications de ce mécanisme est disponible sur le [portail](#).

Alertes reçues ou émises par OCHA

Répartition des alertes en septembre et octobre 2025 :

Localisation et types d'alertes en septembre et octobre 2025



9 alertes

en septembre et octobre 2025

Population affectée:

2 044 ménages

10 441 individus

Entre septembre et octobre 2025, le nombre d'alertes a baissé de 25 % par rapport à juillet et août. Parmi celles-ci, 44 % étaient des violences (incursions, attaques, combats, exactions) contre 56 % d'aléas naturels, principalement des inondations, avec une concentration dans la préfecture de Ouham-Fafa.

Types d'alertes en septembre et octobre 2025 :

44%

0%

56%

0%



Légende :

Violence

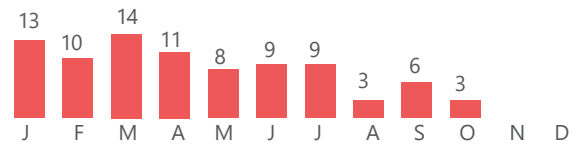
Retours

Aléas naturels

Autre

Nombre d'alertes cumulées en 2025 : 86

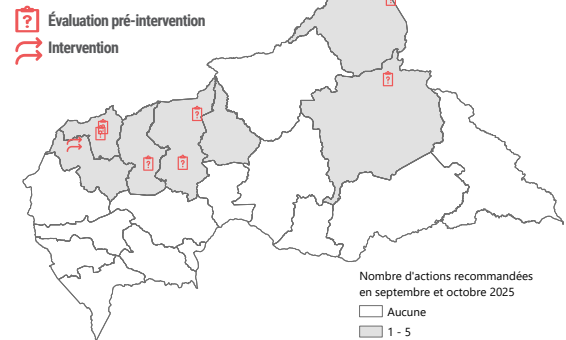
Evolution des alertes en 2025 :



Aperçu des actions recommandées suite aux alertes

Répartition des actions recommandées pour la réponse humanitaire en septembre et octobre 2025 : (MEX¹, MSA, Réponse à fournir)

Localisation et types d'actions en septembre et octobre 2025



OCHA définit les actions à mener en fonction de la sévérité et du niveau de priorité de l'alerte rapporté sur la plateforme de gestion des alertes. Certaines alertes sont placées en veille ou en suivi de tendance lorsque les informations sur le choc sont susceptibles d'être actualisées.

Entre septembre et octobre 2025, une évaluation MEX a été réalisée dans la sous-préfecture de Am-Da-fock (préfecture du Vakaga), tandis que deux évaluations MSA ont été menées respectivement dans les sous-préfectures de Bouca et de Sido, toutes deux situées dans la préfecture de Ouham-Fafa.

Actions recommandées en septembre et octobre 2025 :

MEX réalisées	1	A veiller	0
MSA prévues	1	MEX/MSA prévues	5
Réponses à fournir	1	Suivis de tendance	1

Actions recommandées cumulées en 2025 :

MEX réalisées	7	A veiller	6
MSA prévues	5	MEX/MSA prévues	8
Réponses à fournir	11	Suivis de tendance	8

Besoins prioritaires des ménages affectés par les chocs après les MSA

Entre septembre et octobre 2025, quatre évaluations MSA ont été réalisées. Elles ont eu lieu successivement dans les sous-préfectures de Bossangoa et Bozoum (code alerte : 2806_OCH_KEM_20250821), de Paoua (code alerte : 2814_OCH_BEK_20250926), de Sido (code alerte : 2819_MOY_20251013), ainsi que dans les sous-préfectures de Bouca et Batangafo (code alerte : 2820_SIT_20251017). Ces évaluations ont été réalisées par les acteurs de la réponse humanitaire.²

Alerte : 2806_OCH_KEM_20250821

sous-préfecture : Bossangoa et Bozoum

Population affectée:

100 ménages

500 individus

Population affectée après MSA:

110 ménages

739 individus

Sécurité alimentaire

74 ménages

Eha

33 ménages

Santé

21 ménages

Alerte : 2814_OCH_BEK_20250926

sous-préfecture : Paoua

Population affectée:

120 ménages

600 individus

Population affectée après MSA:

94 ménages

786 individus

Sécurité alimentaire

62 ménages

Eha

35 ménages

Santé

25 ménages

Alerte : 2819_MOY_20251013

sous-préfecture : Sido

Population affectée:

412 ménages

2 472 individus

Population affectée après MSA:

295 ménages

1 135 individus

Sécurité alimentaire

109 ménages

Eha

73 ménages

Santé

49 ménages

Alerte : 2820_SIT_20251017

sous-préfecture : Bouca et Batangafo

Population affectée:

20 ménages

111 individus

Population affectée après MSA:

20 ménages

152 individus

Eha

12 ménages

Santé

5 ménages

Abris

4 ménages

¹ Missions exploratoires. ² Deux évaluations réalisées par DRC (à Bossangoa et Bozoum, ainsi qu'à Paoua), une évaluation par EDEN (à Sido) et une autre par IEDA Relief (à Bouca et Batangafo).