



# Evaluation multisectorielle des besoins (MSNA) 2025 - Résultats clés (Protection)

**Haiti**

**Septembre 2025**

# Partenaires

## Partenaires opérationnels



## Financé par



Aide humanitaire  
et Protection civile



SWEDISH INTERNATIONAL  
DEVELOPMENT COOPERATION AGENCY





# Agenda

- 00** Contexte, Méthodologie, Échantillonnage
- 01** Protection : résultats sectoriels
- 02** Messages clés

A world map is shown in a light gray, semi-transparent style, overlaid on a background of a light gray geometric pattern of interconnected lines forming various polygons. In the center of the map, over the European continent, the number '00' is displayed in a bold, red font.

00

Contexte, méthodologie et échantillonnage

# Objectif général de la MSNA

Mettre à disposition de la communauté humanitaire des données permettant **une compréhension holistique des besoins multisectoriels** des populations affectées par la crise **sur tout le territoire**, afin de :

- **Comparer les crises** entre elles au niveau international
- Informer le **HPC** et **l'IPC**
- **Informers les secteurs/clusters** sur les besoins des populations
- **Informers la réponse** en soutenant **la priorisation**, en fonction des zones géographiques et des groupes de population



Évaluation effectuée au travers de la **coordination humanitaire** (ICCG, IMAWG)



Couverture géographique **nationale** pour la population générale



Outil **multisectoriel** mis au point en **collaboration avec les secteurs**



Données **représentatives** par départements (10 départements couverts) et par milieux (urbains/ruraux); pour ZMPAP par communes (7 communes couvertes)



# Méthodologie et échantillonnage

## Méthodologie

- Échantillonnage **probabiliste en grappes stratifiées en deux étapes**, avec sélection aléatoire (GIS) des ménages de la **population générale**

Les résultats sont à titre **représentatif**

- Au niveau des départements :

Niveau de précision : **95%** de confiance, marge d'erreur de +/- **10%**

Stratification géographique : par départements (10 départements couverts) et par milieux (urbains/ruraux)

- Au niveau de la ZMPAP :

Niveau de précision : **90%** de confiance, marge d'erreur de +/- **10%**

Stratification géographique : par communes (7 communes couvertes)

Les résultats sont également désagrégés :

- Par **genre du chef de ménage**

- Femme (n=1641)
- Homme (n=1498)

- Par **statut de déplacement**

- Non-déplacé (n=2698) (PND)
- Retourné (n=167) (RET)
- Déplacé (n=274) (PDI)

## Collecte de données:

- La collecte de données pour les enquêtes à l'échelle départementale a eu lieu du **27 Juin au 4 Août 2025** et du **1er juillet au 9 Août** à l'échelle de la ZMPAP
- Les entretiens ont été effectués en personne avec un **outil quantitatif**

# Couverture géographique

3139

Enquêtes collectées

10

Départements couverts



Zones d'enquête et partenaires

■ PAM

■ IMPACT

■ CONCERN

⋯ ZMPAP (ORRAH, CONCERN)

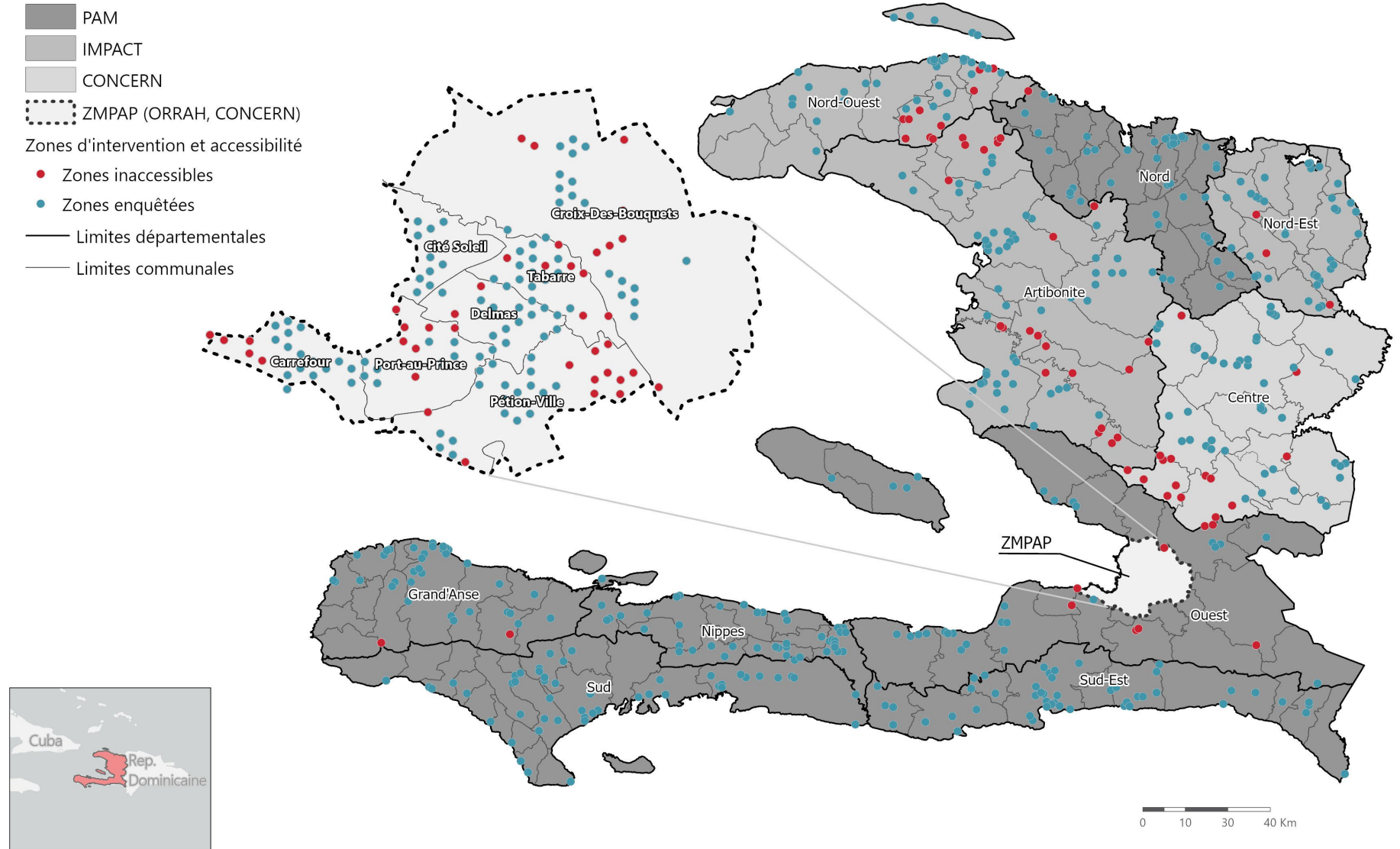
Zones d'intervention et accessibilité

● Zones inaccessibles

● Zones enquêtées

— Limites départementales

— Limites communales



## Limites de l'enquête

- Zones exclues de l'échantillonnage : Du fait de contraintes d'accès sécuritaire, l'échantillon pour une strate n'a pas pu être complété et les résultats doivent être considérés comme indicatifs :
  - Pour le département: Ouest-Rural (103/128)
- Précautions nécessaires dans l'analyse de certains indicateurs avec un échantillon réduit de répondants
- Certains **sujets considérés comme sensibles** (santé mentale, protection, violences...) peuvent avoir été sous-rapportés par les répondants
  - Formulation différente de questions sur les risques de protection pour les ménages dans la ZMPAP

# Le secteur Protection dans le MSNA



Coopération étroite avec le Cluster Protection

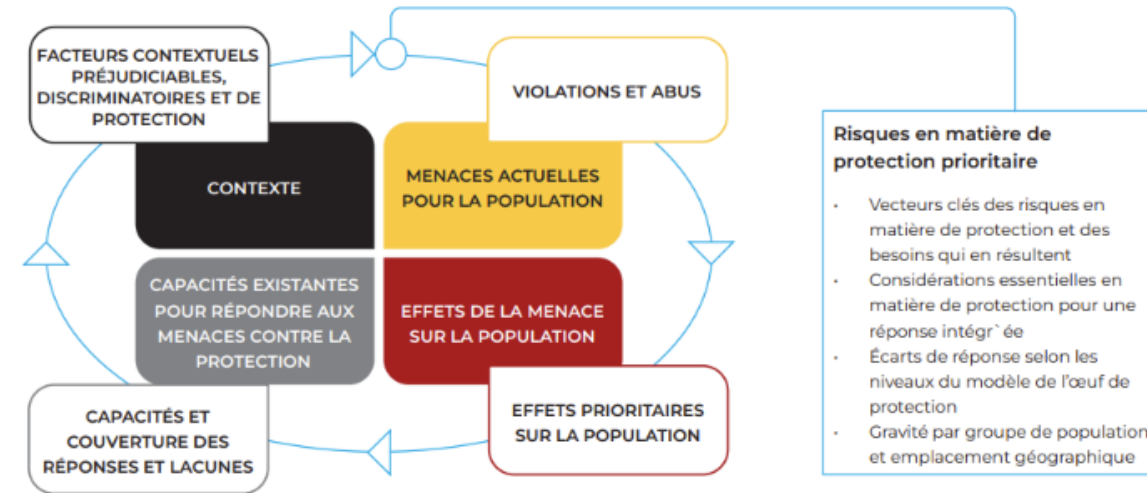
- Alignement avec le cadre du Cluster Protection Global
- Elaboration du questionnaire en collaboration avec le Cluster Protection et les AoR



Focus sur menaces et effets de la menace, afin de mieux identifier les risques

Contribue à l'évaluation des besoins en Protection (MSNI)

- Capacités à se déplacer et accéder aux espaces publics
- Capacités à participer en sécurité aux pratiques et activités sociales
- Capacités à accéder aux droits et services



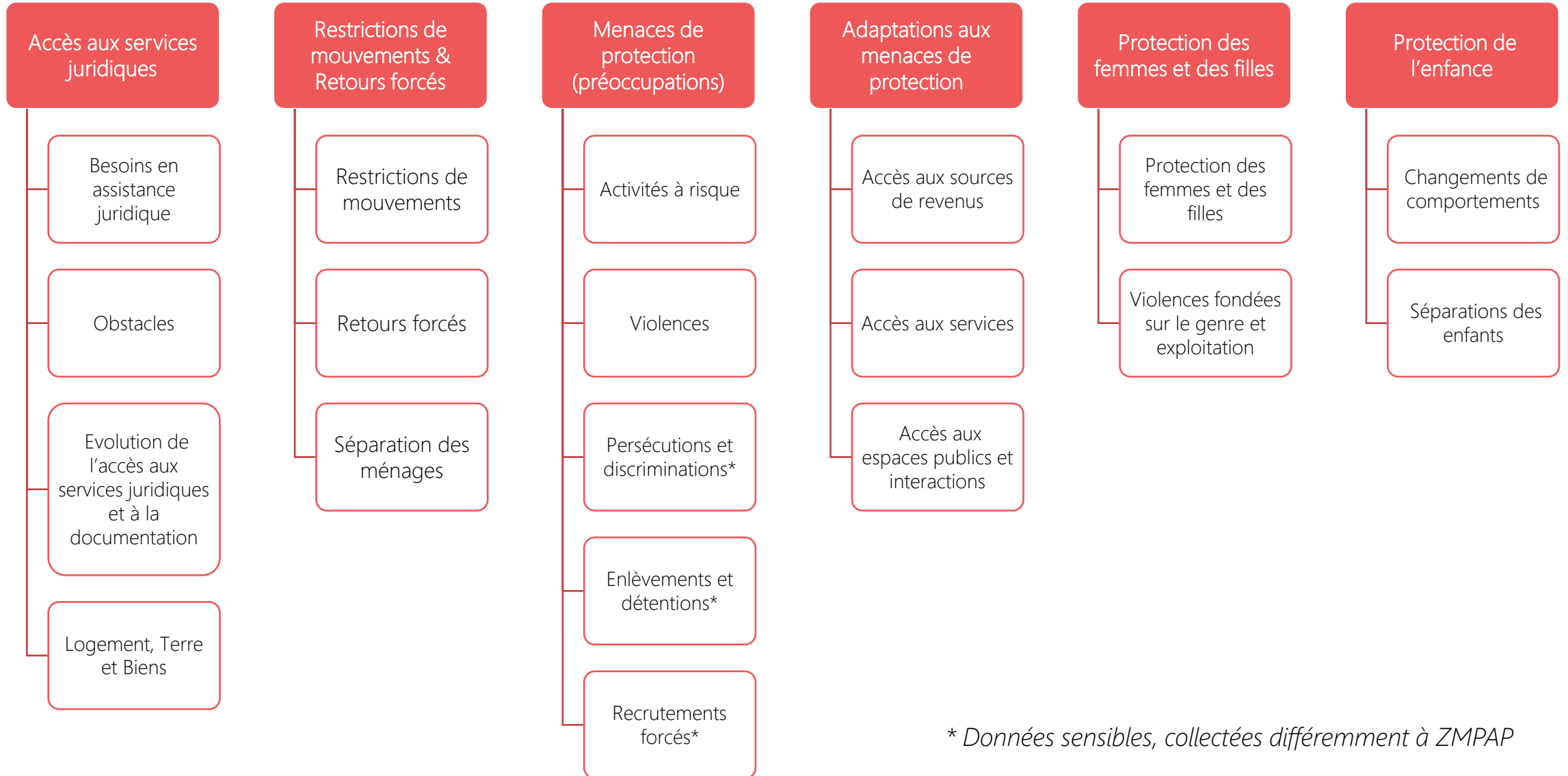
1. Enlèvement, séquestration, disparition forcée, arrestation et/ou détention arbitraire ou illégale
2. Attaques contre des civils et autres homicides illégaux, et attaques contre des biens de caractère civil
3. Séparation forcée des enfants et des familles
4. Mariage d'enfants, mariage précoce ou mariage forcé
5. Discrimination et stigmatisation, refus de ressources, d'opportunités, de services et/ou d'accès à l'aide humanitaire
6. Désinformation et refus d'accès à l'information
7. Recrutement forcé et association d'enfants dans des forces et groupes armés
8. Violence basée sur le genre
9. Obstacles et/ou restrictions à l'accès à l'identité juridique, aux voies de recours et à la justice
10. Présence de mines et autres engins explosifs
11. Abus psychologique/émotionnel ou détresse infligée
12. Vol, extorsion, expulsion forcée ou destruction de biens personnels
13. Torture ou peines ou traitements cruels, inhumains ou dégradants
14. Traite des personnes, travail forcé ou pratiques assimilées à de l'esclavage
15. Entraves ou restrictions illégales à la liberté de circulation, siège et déplacement forcé

A background network diagram consisting of interconnected nodes and lines. The nodes are represented by small circles in red and grey, connected by thin grey lines. The network is distributed across the page, with a denser cluster in the top right and more sparse connections in the bottom left and middle left.

01

# Protection : résultats sectoriels

# Protection : indicateurs clés



\* Données sensibles, collectées différemment à ZMPAP

# Accès aux services juridiques

- % de ménage ayant rapporté avoir besoin d'une assistance juridique, par type d'assistance
- % de ménages ayant besoin d'une assistance juridique par type d'obstacles à accéder au système judiciaire
- % de ménages déclarant avoir eu des difficultés à accéder à la justice, à des services juridiques ou à des documents juridiques en raison de la présence de menaces de protection au sein de la communauté au cours des trois derniers mois

# Accès aux services juridiques

A l'échelle nationale, **18%** des ménages ont eu besoin d'assistance juridique, contre **30%** dans la ZMPAP

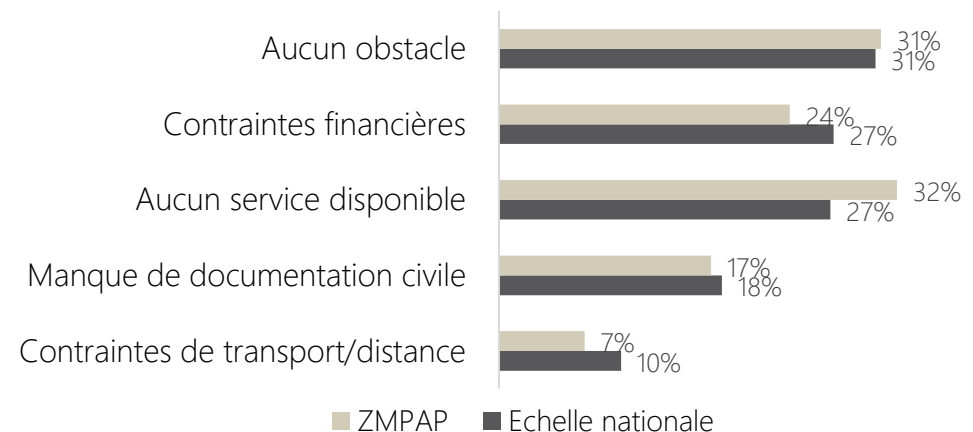
- Dans l'Ouest, **32%** des ménages sont concernés, **80%** d'entre eux mentionnant un besoin en **documents d'identité**
- Dans la ZMPAP, ce niveau est particulièrement élevé à **Tabarre** (**53%** des ménages)

Parmi les ménages qui ont eu besoin d'une assistance juridique, **près de 70%** ont **rencontré des obstacles**

% des ménages selon les principaux besoins en assistance juridique*	Echelle nationale	ZMPAP
Obtention de documents d'identité et d'état civil	14%	23%
Obtention de documents civils	6%	13%

\*Question à choix multiples

*% des ménages selon les obstacles à l'accès au système judiciaire (ménages ayant eu recours au système juridique)\**



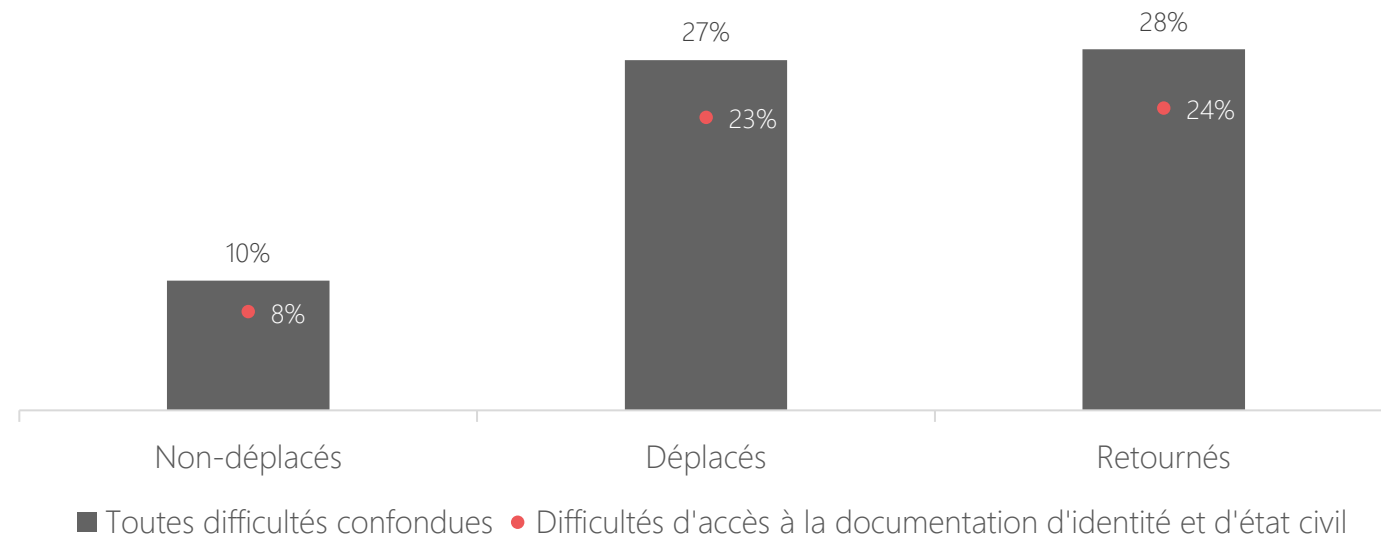
# Accès aux services juridiques

13% des ménages à l'échelle nationale, et 22% dans la ZMPAP ont rapporté des difficultés d'accès aux services juridiques en raison de menaces de protection lors des 3 mois précédant la collecte

*% des ménages ayant rapporté des difficultés d'accès aux services juridiques, en raison de menaces de protection, selon le statut de déplacement*



Les difficultés d'accès aux documents d'identité ont été particulièrement rapportées dans les communes de Croix des Bouquets (42%) et Tabarre (45%)

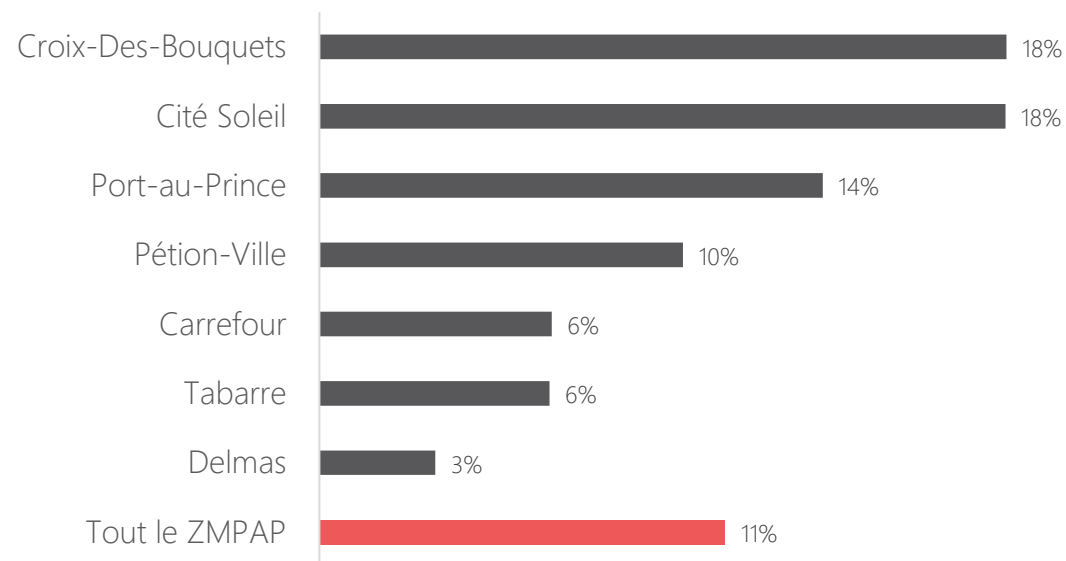


# Logement, Terre et Biens



**44%** des ménages disposent d'un **accord écrit** pour l'occupation de leur logement (seulement **35%** parmi les **ménages retournés**)

*% des ménages inquiets de menaces d'expulsion, dans la ZMPAP*



Dans la **ZMPAP**, **11%** des ménages ont rapporté se sentir **menacés d'expulsion** de leur logement (**5%** à l'échelle nationale)



**41%** des ménages inquiets de risques d'expulsion dans la **ZMPAP** ont reçu des **menaces directes**

# Restrictions de mouvements & Retours forcés

- % de ménages signalant s'ils ou des membres de leur ménage ont fait l'objet de retour forcé en Haïti
- % de ménages avec des membres de leur ménage ayant fait l'objet de retour forcé en Haïti, par pays de déportation
- % de ménages avec des membres de leur ménage ayant fait l'objet de retour forcé en Haïti, par situations confrontées
- % de ménages ayant fait face à des restrictions de mouvements au cours des 3 mois précédant la collecte de données
- % de ménages ayant fait face à des restrictions de mouvements au cours des 3 mois précédant la collecte de données, par type de restriction
- % de ménages ayant rapporté se sentir menacés d'expulsion actuellement ou dans les six mois suivant la collecte de données
- % de ménages ayant rapporté se sentir menacés d'éviction actuellement ou dans les six mois suivant la collecte de données, selon le motif de l'éviction
- % de ménages déplacés ayant rapporté qu'au moins un membre adulte du ménage avant le déplacement est actuellement porté disparu

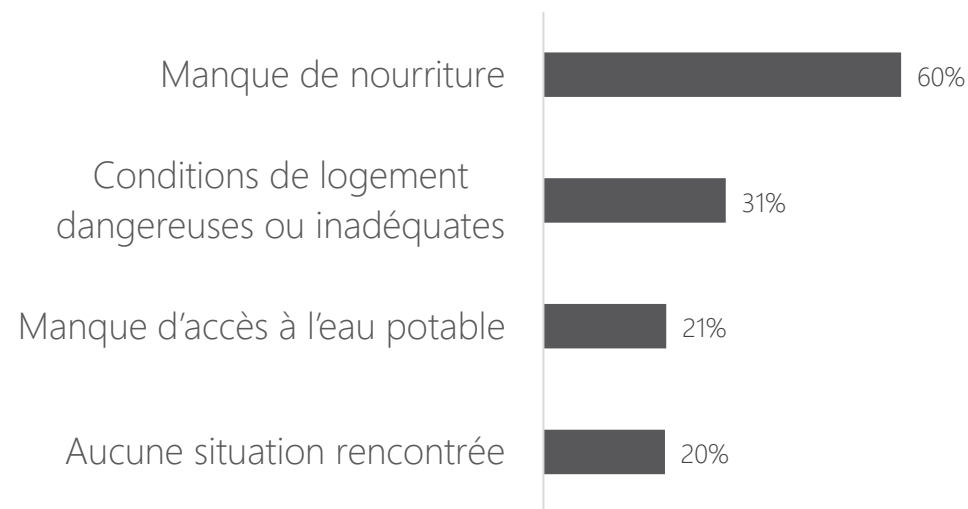
# Retours forcés



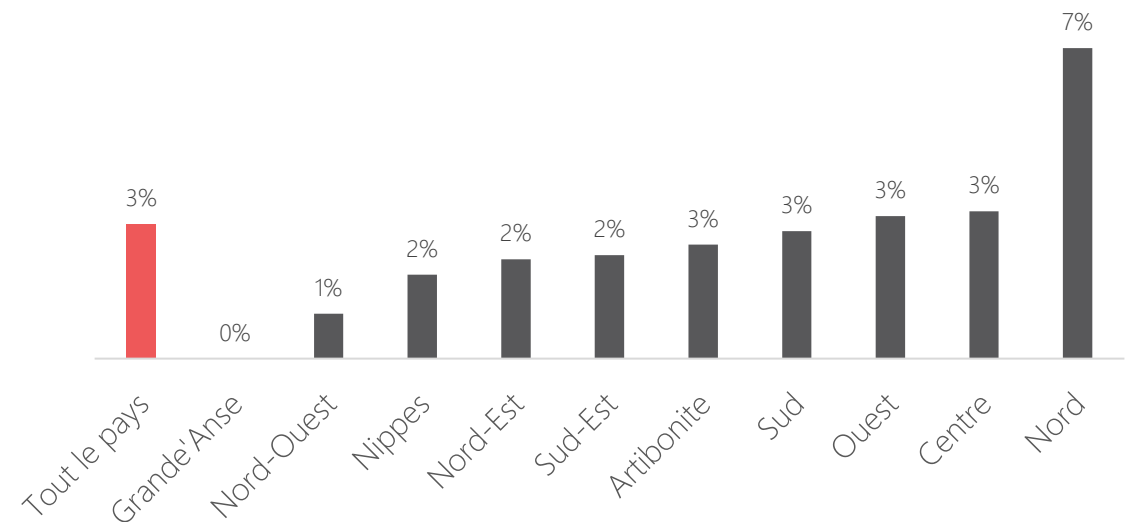
**3%** des ménages ont rapporté qu'un de leurs membres a fait l'objet d'un **retour forcé** en Haïti lors des 12 derniers mois

- **84%** de ceux-ci ont été déportés depuis la **République Dominicaine**
- **33%** des ménages dont au moins un membre a été déporté l'ont été **plus d'une fois**

*% des ménages incluant des déportés, par type de problème rencontré depuis la déportation (principaux problèmes)*



*% des ménages dont un membre a été déporté, par département*



# Restrictions de mouvements

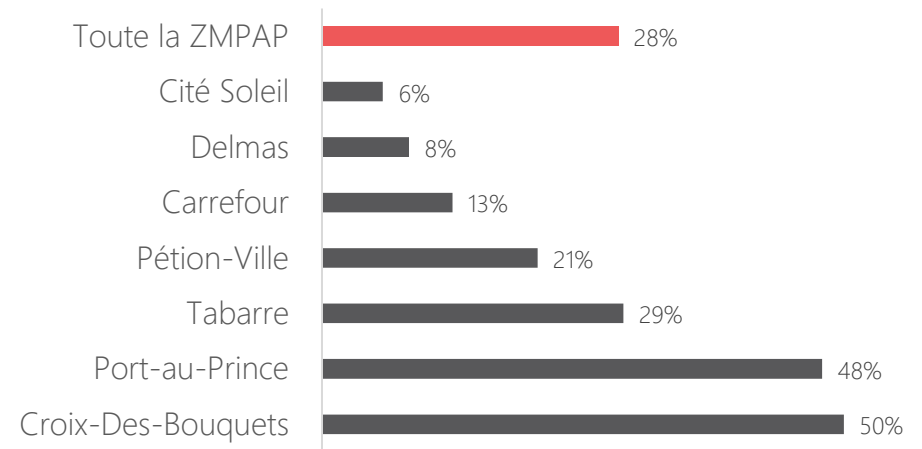
28%

des ménages dans la ZMPAP ont rapporté avoir fait face à des **restrictions de mouvements** au cours des 3 mois précédant la collecte (9% à l'échelle nationale)

→ Ce niveau atteint 40% parmi les ménages déplacés et retournés dans la ZMPAP

Plus de la moitié des ménages ayant rapporté des restrictions de mouvements ont cité la **peur pour leur sécurité lors des déplacements** comme facteur restreignant leur liberté de mouvement

% de ménages ayant rapporté des restrictions de mouvements dans la ZMPAP, par commune



% de ménages selon le type de restriction de mouvement*	Echelle nationale	ZMPAP
Peur pour la sécurité du ménage lors des déplacements	54%	52%
Points de contrôle ou fermetures de routes opérés par des acteurs armés	44%	36%
Points de contrôle ou fermetures de routes opérés par d'autres acteurs locaux	21%	30%

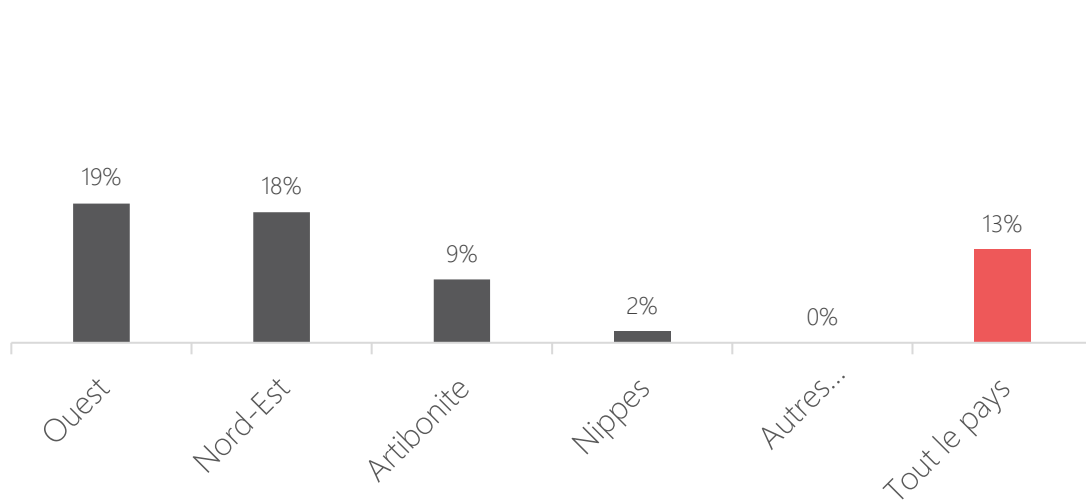
# Séparation des ménages

28%

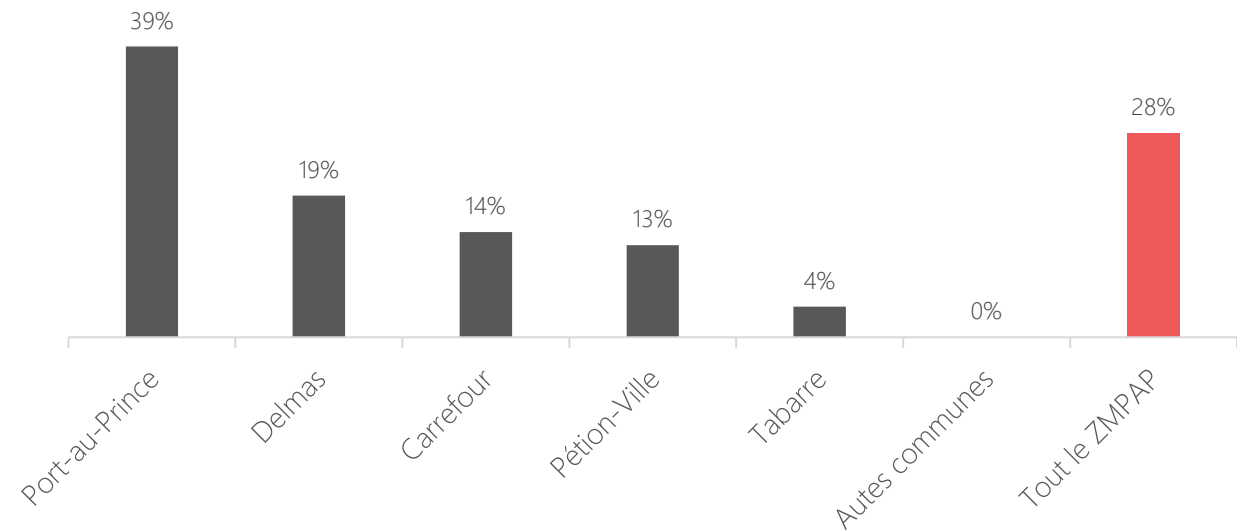
des ménages déplacés à ZMPAP ont au moins un membre adulte qui est séparé du reste du ménage (contre 13% à l'échelle nationale)

*% de ménages séparés d'au moins un membre adulte, par localité*

Echelle nationale



ZMPAP



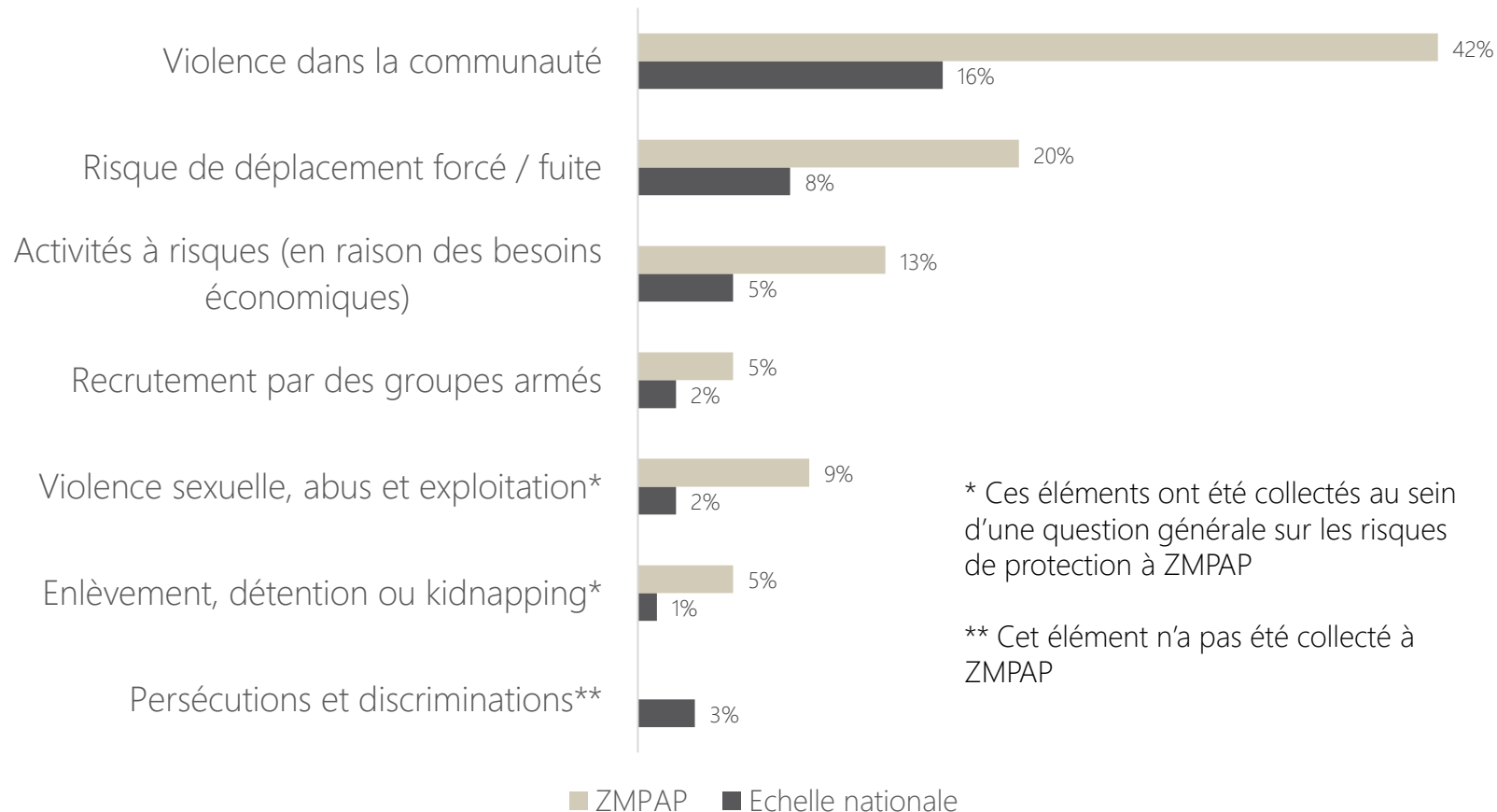
# Risques de protection

*\* Lors des 3 mois précédant la collecte*

- % de ménages ayant rapporté qu'au moins un membre du ménage s'est senti inquiet qu'un membre du ménage s'engage dans des **activités à risque** en raison des besoins économiques du ménage, selon la fréquence
- % de ménages ayant rapporté qu'au moins un membre du ménage s'est senti inquiet d'être **contraint de fuir le domicile** vers d'autres régions du pays ou vers un autre pays, selon la fréquence
- % de ménages ayant rapporté qu'au moins un membre du ménage s'est senti inquiet que lui même ou un membre du ménage soit affecté par toute **forme de violence** dans la communauté, selon la fréquence / membre du ménage
- % de ménages ayant rapporté qu'au moins un membre du ménage s'est senti inquiet que lui même ou un membre du ménage soit affecté par des **persécutions et la discrimination**, selon la fréquence / membre du ménage
- % de ménages ayant rapporté qu'au moins un membre du ménage s'est senti inquiet que lui même ou un membre du ménage soit affecté par la **violence sexuelle, abus et exploitation**, selon la fréquence / membre du ménage
- % de ménages ayant rapporté qu'au moins un membre du ménage s'est senti inquiet que lui même ou un membre du ménage soit affecté par un **enlèvement, détention ou kidnapping**, selon la fréquence / membre du ménage
- % de ménages ayant rapporté qu'au moins un membre du ménage s'est senti inquiet que lui même ou un membre du ménage soit **recruté par des groupes armés**, selon la fréquence / membre du ménage
- % de ménages ayant rapporté qu'au moins un membre du ménage s'est senti **inquiet pour sa sécurité**, selon le type de risque de protection (ZMPAP)

# Risques de protection

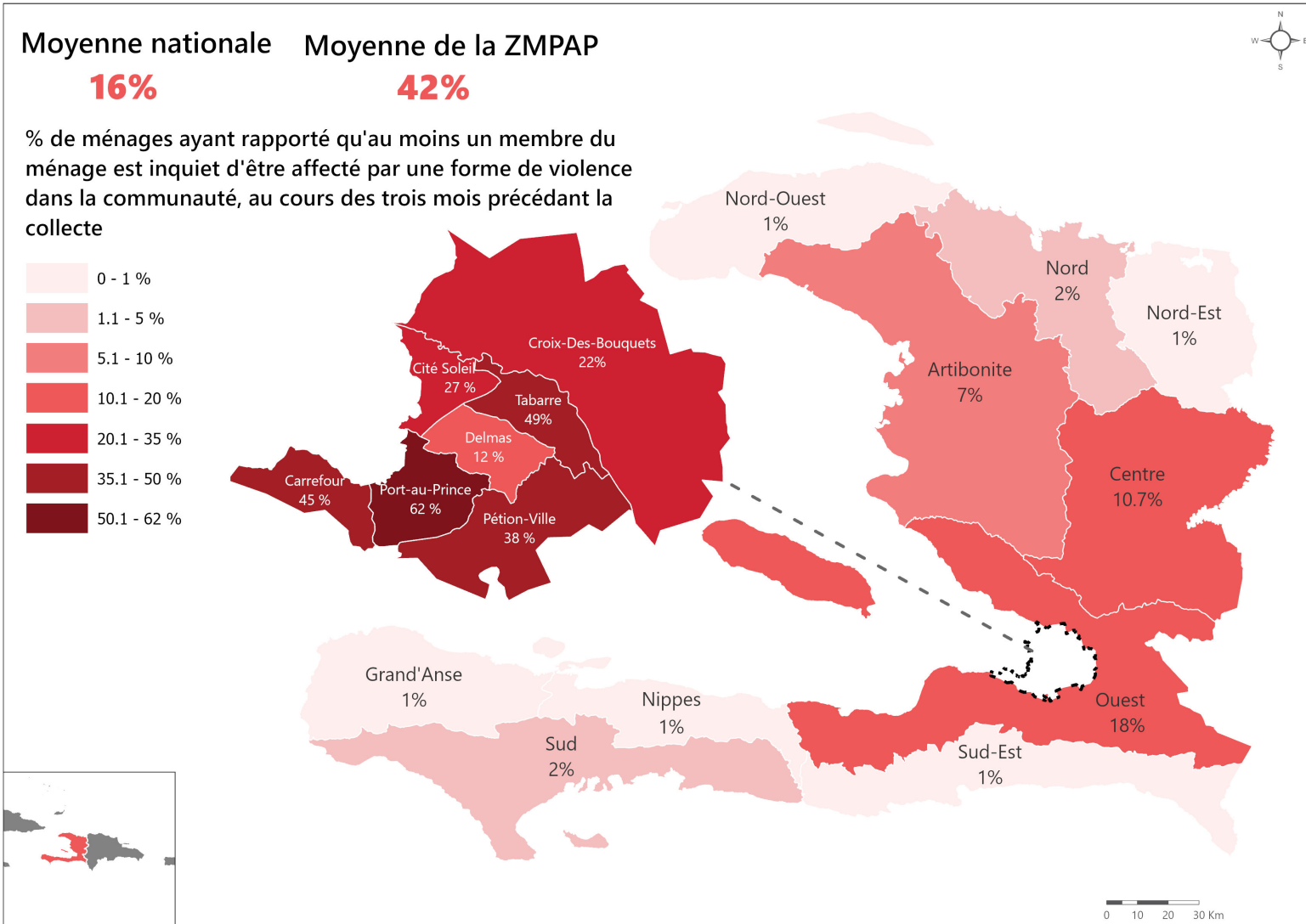
*% des ménages ayant rapporté qu'au moins un membre du ménage s'est senti inquiet lors des 3 mois précédant la collecte, par type de risque*



\* Ces éléments ont été collectés au sein d'une question générale sur les risques de protection à ZMPAP

\*\* Cet élément n'a pas été collecté à ZMPAP

# Risques de protection - Violence



Le niveau d'inquiétude par rapport aux violences dans la communauté est particulièrement élevé parmi les :

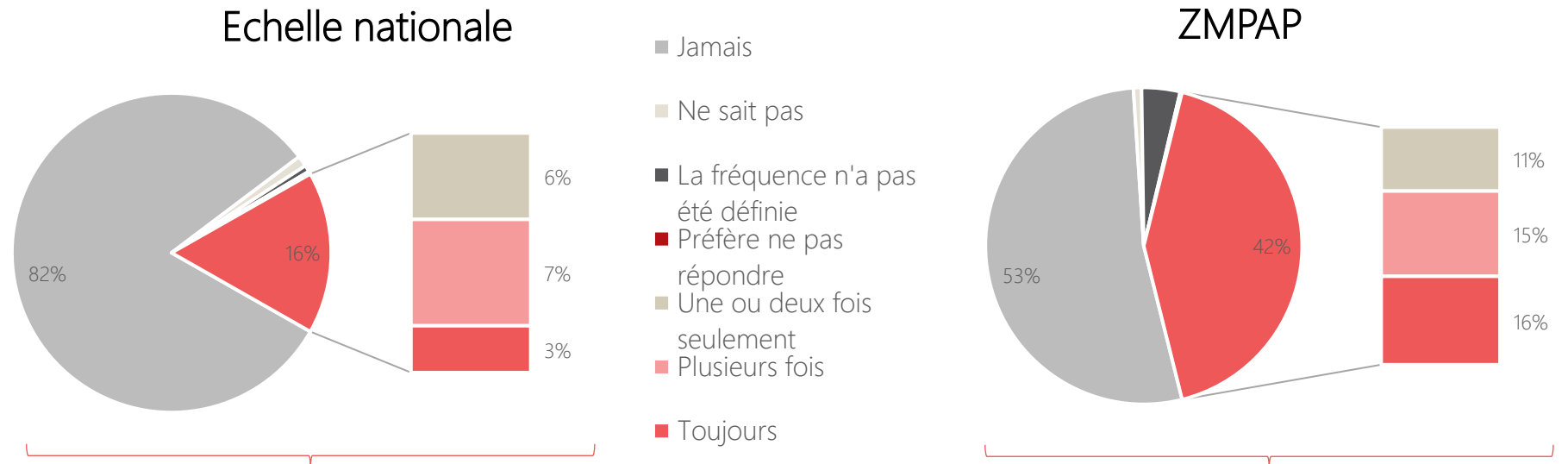
- Ménages vivant en milieu urbain (24%, contre 8% en milieu rural)
- Ménages retournés (38%)
- Ménages déplacés vivant à ZMPAP (56%)

## Exposition aux aléas

31% des ménages dans la ZMPAP ont rapporté avoir été affectés par des conflits ou de la violence dans leur communauté lors des 12 mois précédant la collecte (10% à l'échelle nationale)

# Risques de protection - Violence

*% ménages qui se sont sentis inquiets concernant toute forme de violence dans la communauté, selon la fréquence*



Groupes rapportant plus fréquemment un sentiment d'inquiétude constant ("toujours") concernant les violences dans la communauté

- Ménages déplacés (14%)
- Ménages de l'Ouest (8%)

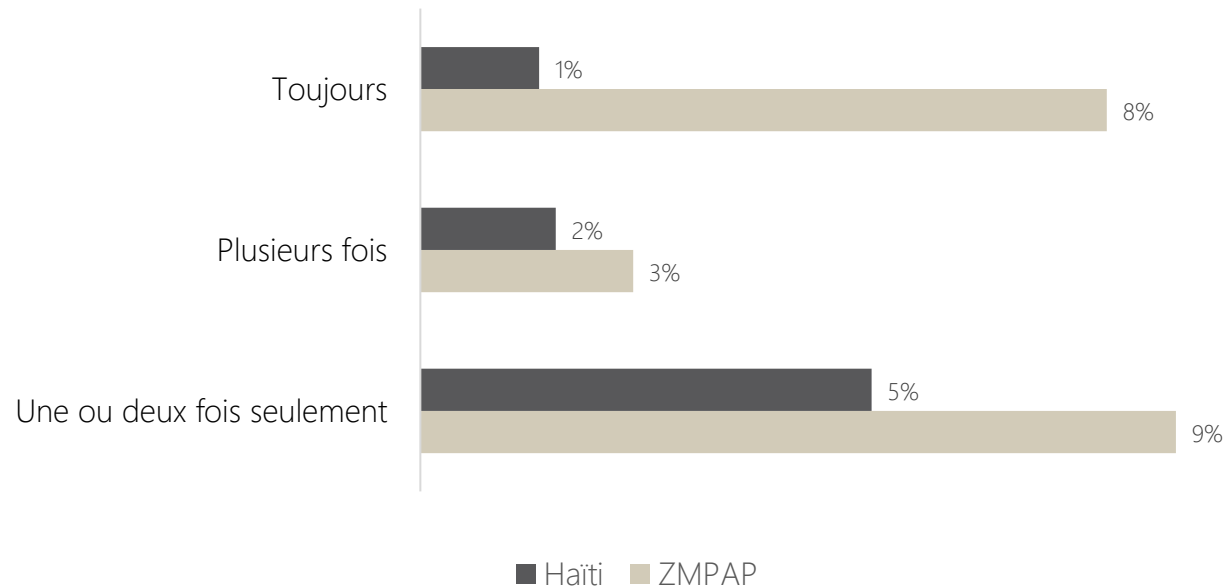
- Les ménages déplacés (36%)
- Les ménages de Port au Prince (33%)

# Risques de protection – déplacements



**20%** des ménages dans la ZMPAP ont rapporté qu'au moins un membre **a craint devoir quitter la communauté et fuir en raison de menaces de protection**, contre **8%** à l'échelle du pays

*% de ménages inquiets de devoir fuir leur domicile en raison de menaces de protection*

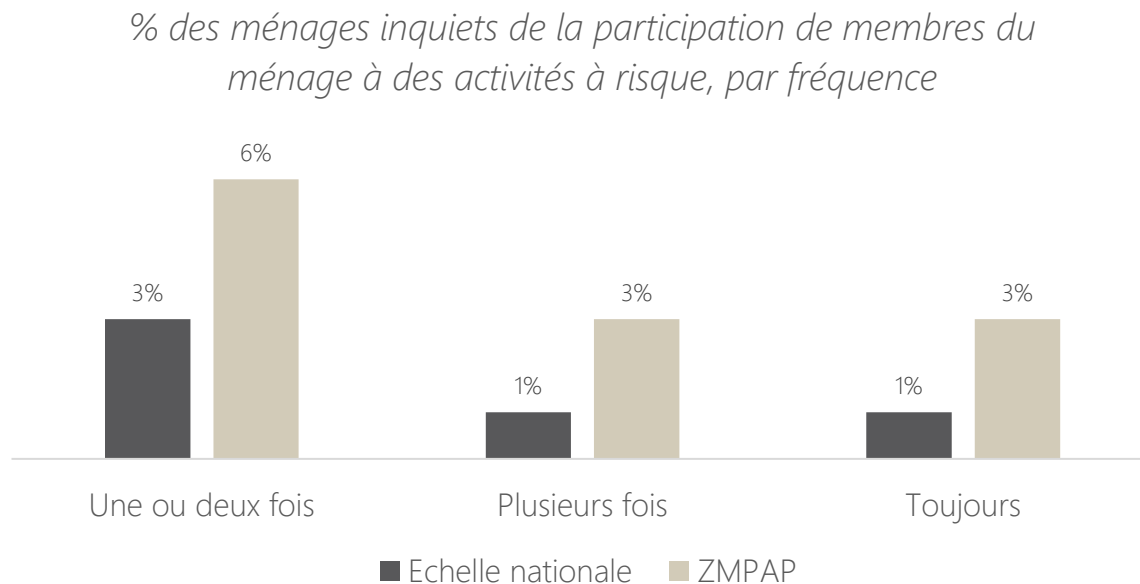


Le risque de déplacement forcé a été identifié par **plus du tiers** des ménages déplacés (**34%**) ou retournés (**39%**) vivant dans la ZMPAP

# Risques de protection – activités à risque



**12%** des ménages dans la ZMPAP ont rapporté avoir été inquiet qu'au moins un membre s'engage dans des **activités à risques** en raison des besoins économiques (**5%** à l'échelle nationale)



**12%** des ménages déplacés à l'échelle du pays ont rapporté avoir été inquiets qu'un membre du ménage s'engage dans des **activités à risque** en raison de besoins économiques.

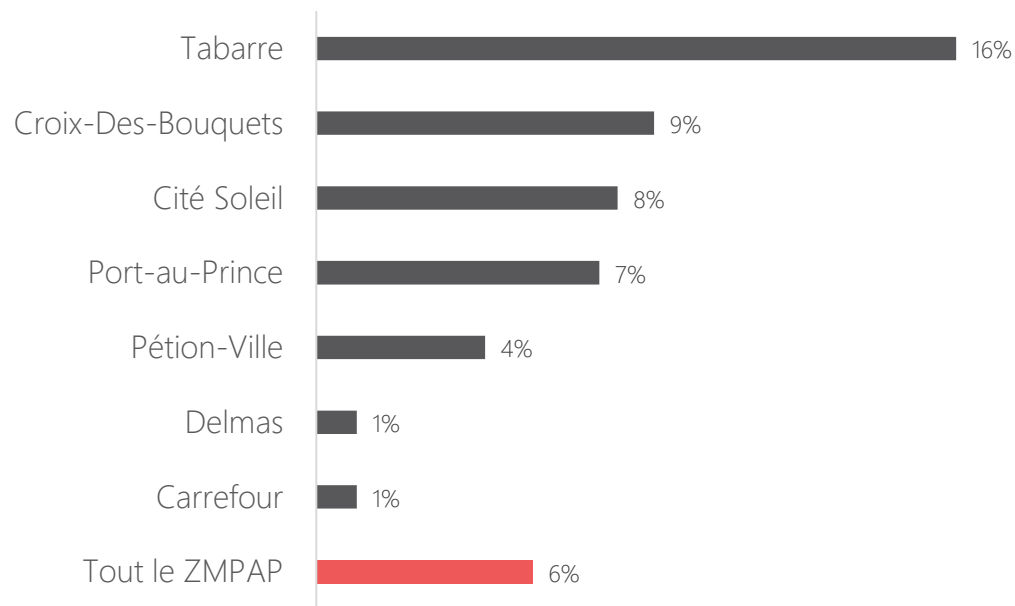
→ Ce risque a également été rapporté par **23%** des ménages de **Croix aux Bouquets** (ZMPAP)

# Risques de protection – Recrutements par des groupes armés (ZMPAP)



6% des ménages à ZMPAP ont rapporté être inquiets de recrutements forcés par des groupes armés (2% à l'échelle nationale)

% des ménages inquiets de recrutements forcés à ZMPAP, par commune



Les ménages déplacés ont été généralement plus inquiets de cas de recrutements forcés :

	Echelle nationale	ZMPAP
Déplacés	7%	9%
Retournés	7%	10%

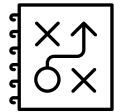
# Adaptation aux menaces de protection

*\* Lors des 3 mois précédant la collecte*

- % de ménages déclarant que les hommes et les garçons / femmes et filles de leur ménage ont dû **modifier leur façon de se déplacer ou d'accéder aux espaces publics** en raison de la présence de menaces de protection dans la communauté
- % de ménages déclarant que les hommes et les garçons / femmes et filles de leur ménage ont rencontré des **difficultés à accéder aux services** en raison de la présence de menaces de protection dans la communauté
- % de ménages déclarant avoir eu des difficultés à **accéder à des ressources**, à mener des **activités** ou à faire des choix pour **répondre à leurs besoins** en raison de la présence de menaces de protection au sein de la communauté
- % de ménages déclarant avoir eu des **difficultés à participer à des interactions sociales**, à des activités ou à des décisions en raison de la présence de menaces de protection au sein de la communauté

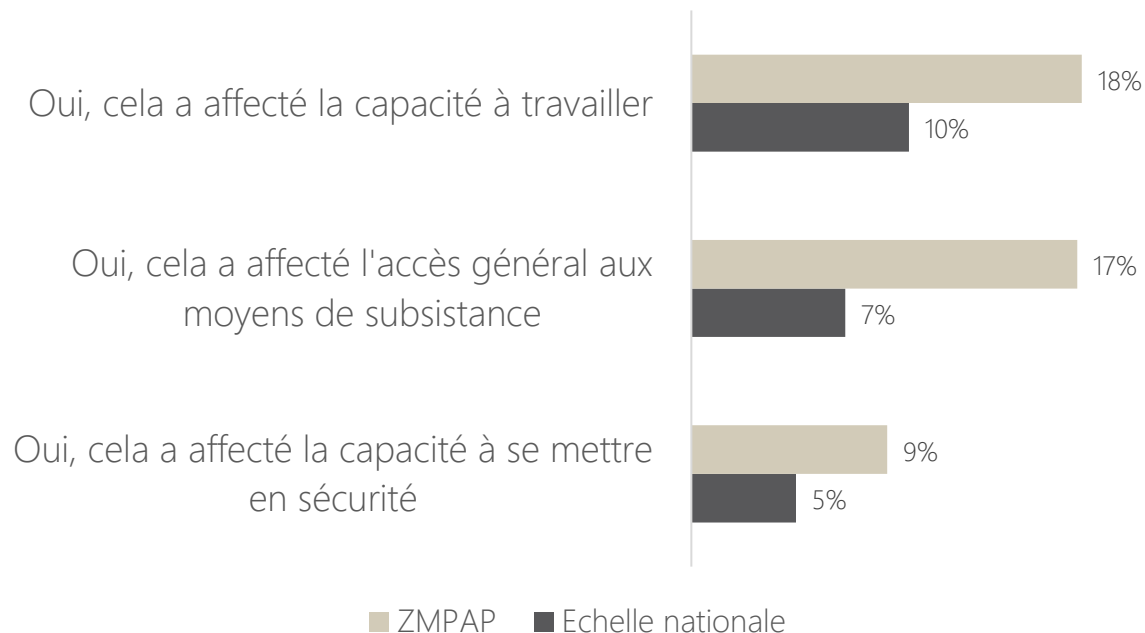
Cette section se focalise sur les potentiels changements de comportements et l'adaptation des ménages aux menaces de protection, notamment dans leurs capacités à exercer leurs droits

# Adaptation aux menaces de protection – Accès aux ressources



A l'échelle du pays, **16%** des ménages ont rapporté des **difficultés d'accès aux ressources ou aux activités génératrices de revenus** en raison de menaces de protection. Ce niveau atteint **31%** parmi les ménages de ZMPAP

*% des ménages ayant rapporté des difficultés dans l'accès à des ressources ou des activités génératrices de revenus*



Cette difficulté a été particulièrement rapporté dans l'Ouest et le Centre (**30%** des ménages), ainsi que dans les communes de **Croix des Bouquets** et **Tabarre** (**60%**).

→ A ZMPAP, **près de la moitié** des ménages déplacés (**47%**) et retournés (**43%**) ont également rapporté cette difficulté

# Adaptation aux menaces de protection – Accès aux services

## Femmes et filles



## Hommes et garçons

Echelle nationale

14%

ZMPAP

25%

*% des ménages ayant rapporté des difficultés d'accès aux services en raison de menaces de protection*

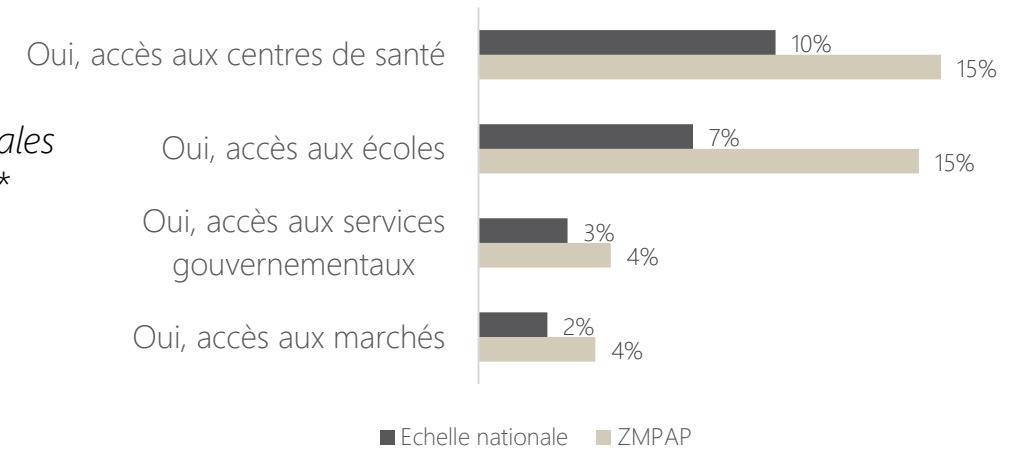
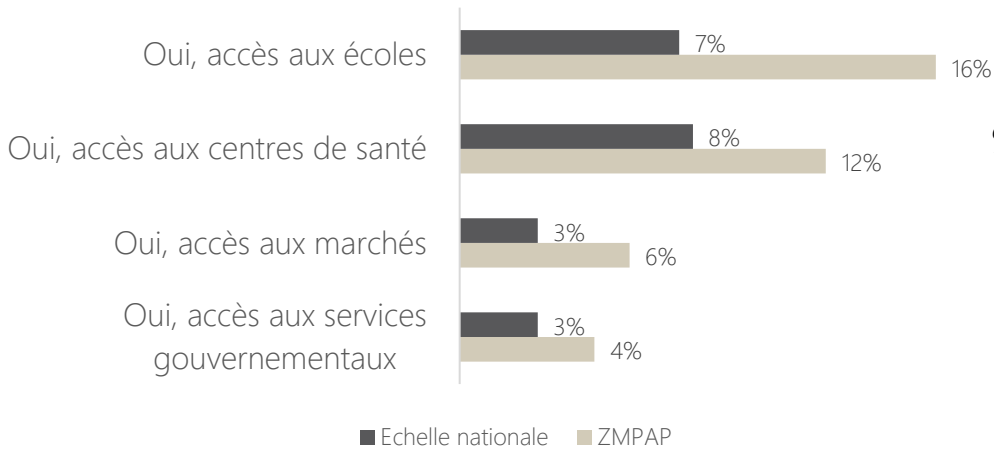
Echelle nationale

15%

ZMPAP

26%

*% des ménages, selon les principales difficultés d'accès aux services\**



Centre

14%

Ouest

13%

Artibonite

11%

Croix des Bouquets (ZMPAP)

49%

*% des ménages ayant rapporté des difficultés d'accès aux centres de santé*

Centre

17%

Ouest

17%

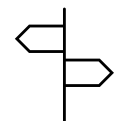
Artibonite

14%

Croix des Bouquets (ZMPAP)

57%

# Adaptation aux menaces de protection - Déplacements

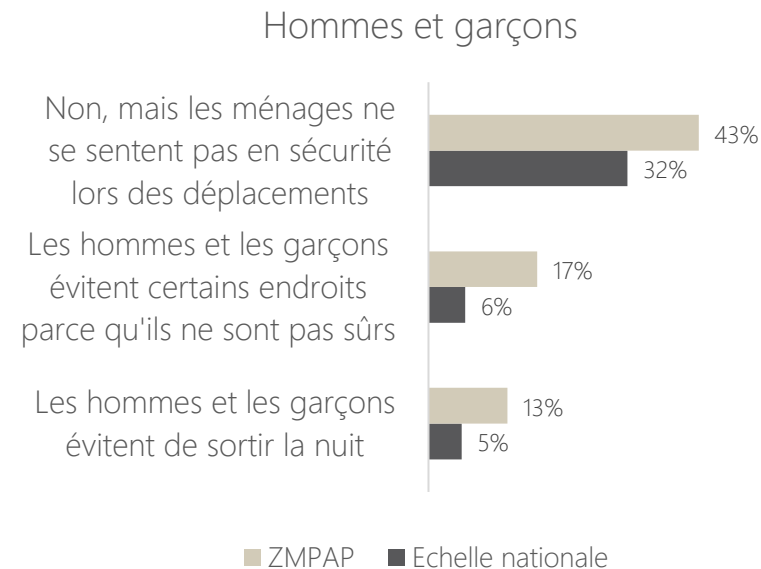
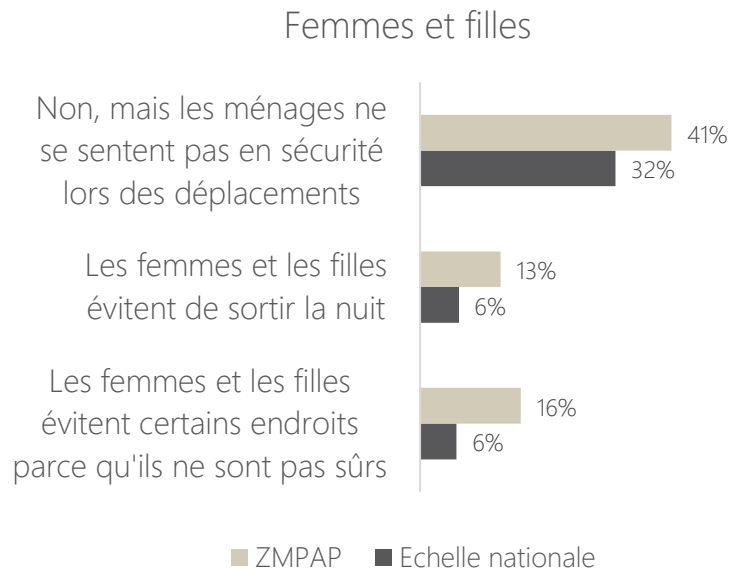


A l'échelle nationale, **près d'un tiers** des ménages ont rapporté que les hommes (32%) et les femmes (32%) n'ont pas changé d'habitude mais **ne se sentent pas en sécurité lors de leurs déplacements**



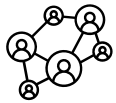
A ZMPAP, **plus d'un ménage sur 5** a rapporté que les hommes (22%) et les femmes (21%) ont changé **d'habitudes de déplacements** en raison de menaces de protection

*% des ménages selon les principaux changements de comportement dans les déplacements et l'accès aux espaces publics\**



Dans le **Centre**, **61%** des ménages estiment que les **hommes** comme les **femmes** ne se sentent pas **en sécurité** lors de leurs déplacements

# Adaptation aux menaces de protection – Interactions sociales

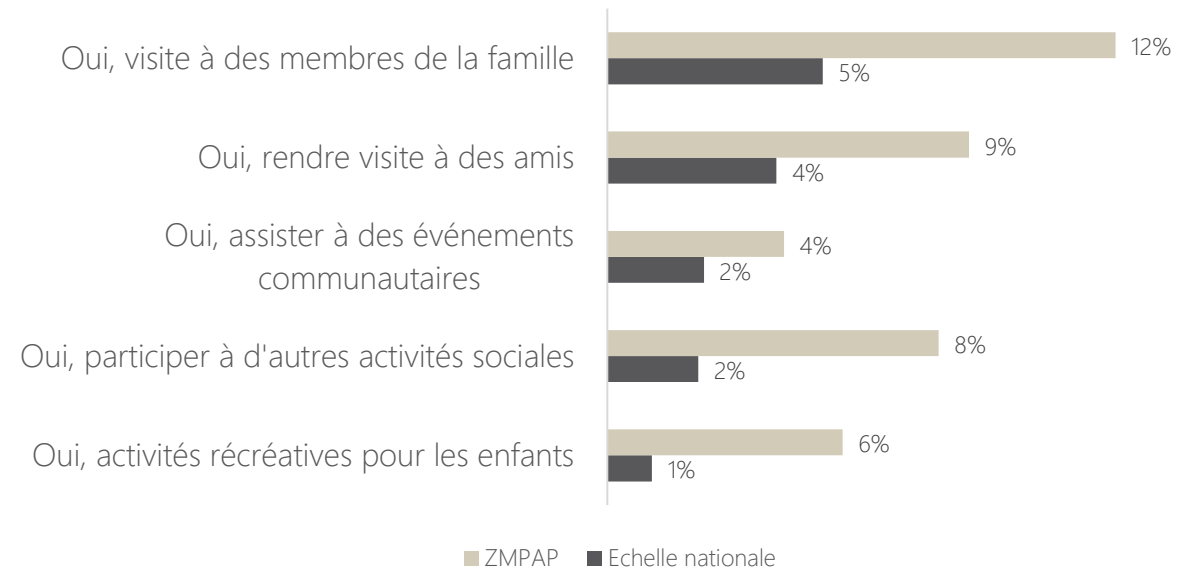


A ZMPAP, **24%** des ménages ont rapporté des difficultés à participer à des activités ou des interactions sociales, en raison de menaces de protection, contre **10%** à l'échelle nationale

De fortes **disparités** existent entre les départements : **22%** des ménages dans le **Centre** et l'**Ouest** ont rapporté des difficultés

A ZMPAP, plus de la moitié (**53%**) des ménages à **Croix des Bouquets** a également rapporté des difficultés

*% des ménages selon les principales difficultés rencontrées dans l'accès aux activités et interactions sociales\**



# Protection des femmes et des filles

- % de ménages ayant rapporté qu'au moins un membre du ménage s'est senti inquiet que lui même ou un membre du ménage soit affecté par toute **forme de violence** dans la communauté, selon le membre du ménage
- % de ménages ayant rapporté qu'au moins un membre du ménage s'est senti inquiet que lui même ou un membre du ménage soit affecté par des **persécutions et la discrimination**, selon le membre du ménage
- % de ménages ayant rapporté qu'au moins un membre du ménage s'est senti inquiet que lui même ou un membre du ménage soit affecté par un **enlèvement, détention ou kidnapping**, selon le membre du ménage
- % de ménages ayant rapporté qu'au moins un membre du ménage s'est senti inquiet que lui même ou un membre du ménage soit **recruté par des groupes armés**, selon le membre du ménage
- % de ménages ayant rapporté qu'au moins un membre du ménage s'est senti inquiet que lui même ou un membre du ménage soit affecté par la **violence sexuelle, abus et exploitation**, selon la fréquence
- % de ménages ayant rapporté qu'au moins un membre du ménage s'est senti inquiet que lui même ou un membre du ménage soit affecté par la **violence sexuelle, abus et exploitation**, selon le membre du ménage
- % de ménages déclarant que les femmes et filles de leur ménage ont dû **modifier leur façon de se déplacer ou d'accéder aux espaces publics** en raison de la présence de menaces de protection dans la communauté



Les risques spécifiques et impacts différenciés sur les femmes peuvent avoir été sous rapporté par les répondants

# Protection des femmes et des filles

Prévalence des différents types de risques de protection, et % des ménages ayant identifié chaque risque comme "préoccupant" pour les femmes et filles

	Prévalence	Femmes	Filles
Risque de violences dans la communauté	16%	35%	23%
Risques de persecutions et discriminations	3%	32%	17%
Risques de violences basées sur le genre	2%	56%	45%



A ZMPAP, de nombreux ménages ont rapporté que les femmes ne se sentent pas en sécurité (41%) ou ont changé leurs habitudes de mouvements (26%) en raison de menaces de protection

30% des ménages déplacés à ZMPAP ont mentionné que les femmes et les filles évitent certains endroits par souci de sécurité



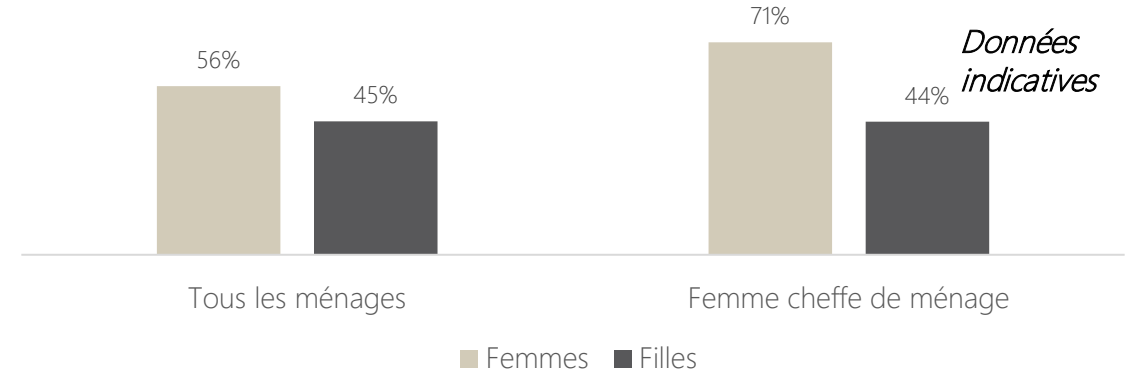
A Croix des Bouquets, 33% des ménages ont rapporté que les filles ont rencontré des difficultés d'accès aux écoles en raison de menaces de protection

# Violences basées sur le genre (VBG)

Les risques de violences basées sur le genre (VBG) peuvent avoir été **sous-rapportés** par les ménages, particulièrement à l'échelle nationale (**2%** à l'échelle nationale, **9%** à ZMPAP)

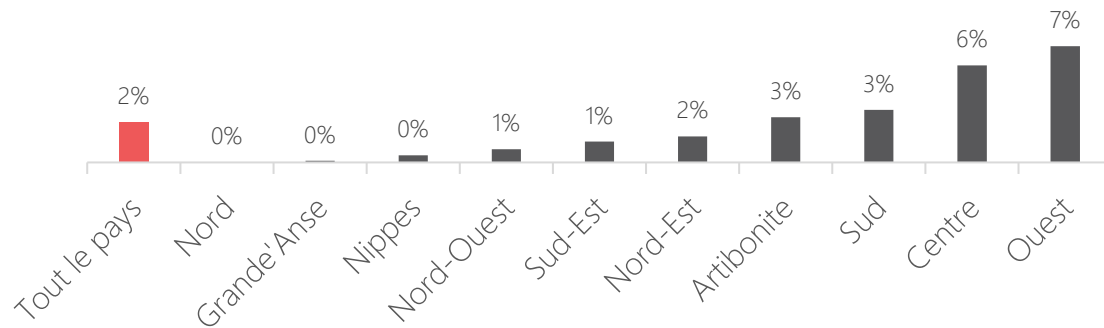
Les **risques de VBG** ont été légèrement plus rapportés parmi les ménages déplacés (**5%**) et retournés (**10%**)

% des ménages ayant identifié les femmes et filles comme concernées par les VBG, selon le genre du chef de ménage\*

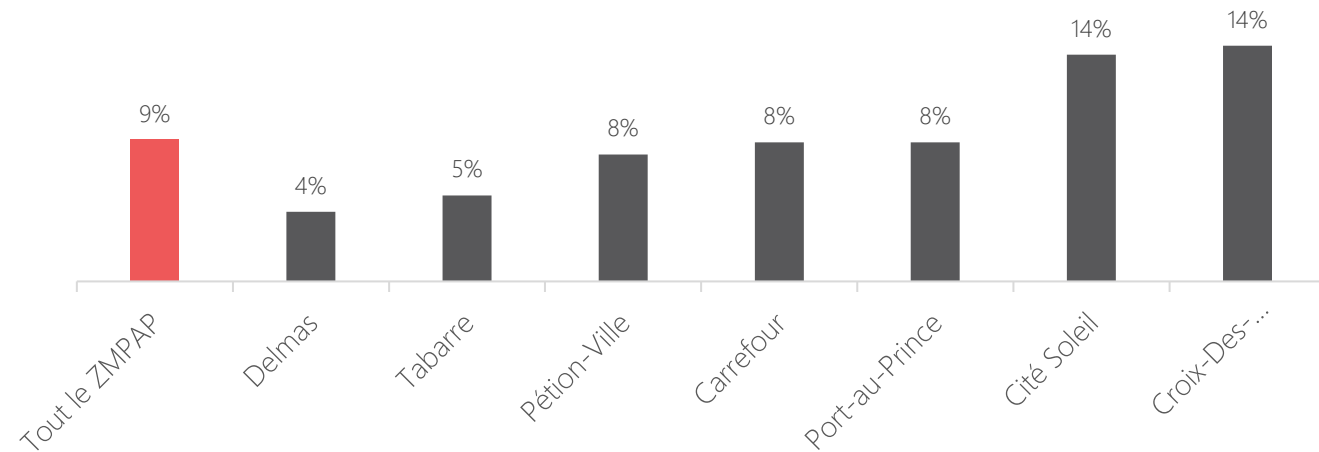


% des ménages ayant rapporté être inquiets de risques de violences basées sur le genre

Echelle nationale



ZMPAP



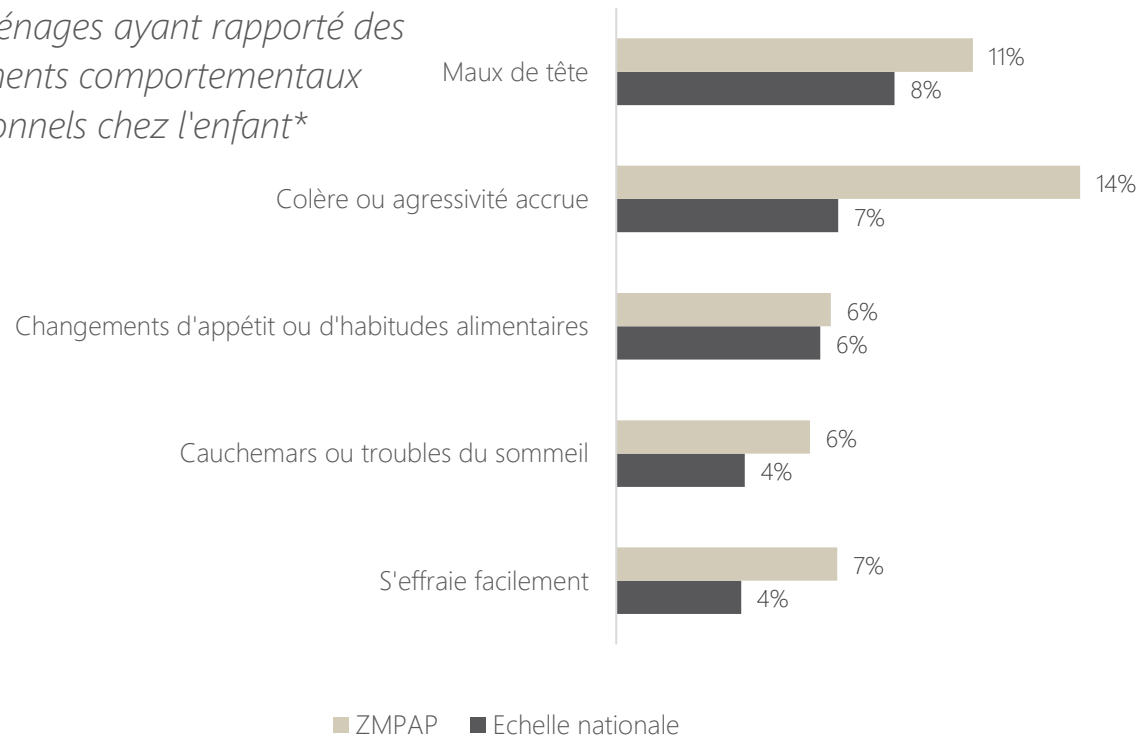
# Protection de l'enfance



A l'échelle nationale, **25%** des ménages ont rapporté des **changements de comportement chez l'enfant**. Ce niveau atteint **40%** des ménages à ZMPAP

**Près de 2 tiers** des ménages déplacés et retournés à ZMPAP ont constaté des changements comportementaux, principalement concernant une **agressivité accrue**.

*% des ménages ayant rapporté des changements comportementaux et émotionnels chez l'enfant\**



## Education

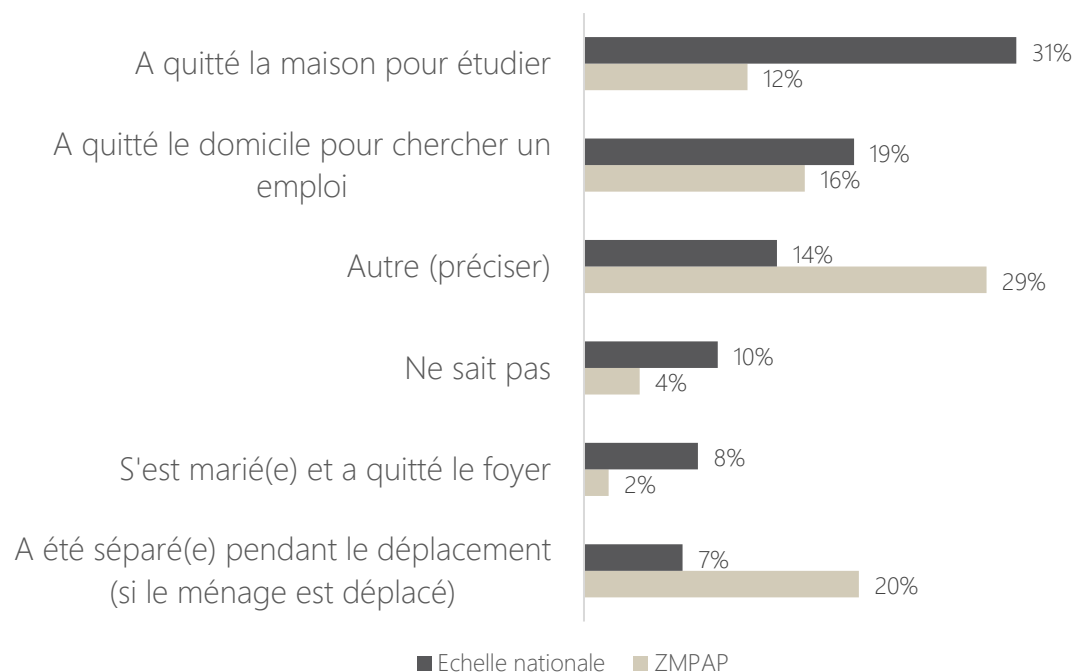
- **18%** des enfants de 3 à 18 ans n'ont **pas fréquenté l'école** lors de l'année scolaire 2024-2025
- **5%** des enfants de 3 à 18 ans ont eu leur éducation perturbée par l'occupation des écoles par des acteurs armés (**36%** à Port au Prince)

# Protection de l'enfance




**7%** des ménages ont rapporté qu'au moins un **enfant ne vit pas dans le ménage**

*% des ménages selon les raisons pour lesquelles les enfants ne vivent pas avec le reste du ménage*



Ce phénomène est particulièrement présent parmi les **ménages retournés (15%)**, ainsi que dans le **Nord-Est (19%)**



Dans le **Nord-est, 22%** des ménages séparés d'un enfant ont rapporté des cas de **mariages d'enfants**



02

# Messages clés

# Protection – Messages clés



Les risques de violence et le climat d'insécurité structurent la plupart des enjeux de protection.

Les menaces et l'insécurité perçue ressortent comme facteurs transversaux : ils s'accompagnent souvent de restrictions de mouvement et d'obstacles d'accès, particulièrement dans la ZMPAP.



Les femmes et filles font face à des risques en protection élevés.

Les données MSNA indiquent un sentiment d'insécurité élevé et une adaptation des comportements chez les femmes et les filles. Les indicateurs liés à la VBG doivent être interprétés avec prudence.



Les enjeux de protection de l'enfance demeurent préoccupants.

Des changements comportementaux chez les enfants, combinés à des risques sécuritaires et des comportements à risques pointent vers des risques notables en protection de l'enfance.



Certaines zones et groupes font face à des menaces particulièrement élevées

Les départements de l'Ouest et du Centre font face à des risques élevés, comme les communes de Tabarre et Croix des Bouquets à ZMPAP. Ces sensibilités géographiques sont à conjuguer avec la présence de ménages déplacés ou retournés, particulièrement affectés par les différentes menaces.

# Merci pour votre attention

[[miguel.iglesias-lopez@impact-initiatives.org](mailto:miguel.iglesias-lopez@impact-initiatives.org)]

[[daphne.wang@impact-initiatives.org](mailto:daphne.wang@impact-initiatives.org)]



S'inscrire à notre liste de diffusion via ce [lien](#).

Liens vers les données MSNA:

- [Analyse de l'évaluation](#) par [département](#) et pour la [Zone métropolitaine de Port-au-Prince](#)
- [Dashboard interactif](#)
- [Resource Centre | Impact](#)
- Les données, analyses et présentations MSNA 2025 pour les PDI/familles d'accueil/communautés hôtes sont publiées par la DTM ([Haiti Displacement Tracking Matrix](#)). Pour toute demande veuillez contacter [dtmhaiti@iom.int](mailto:dtmhaiti@iom.int).