

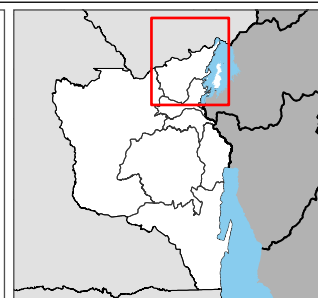
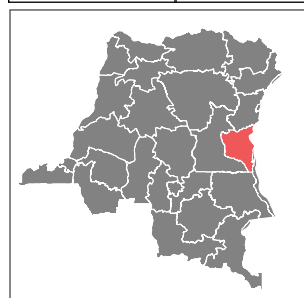
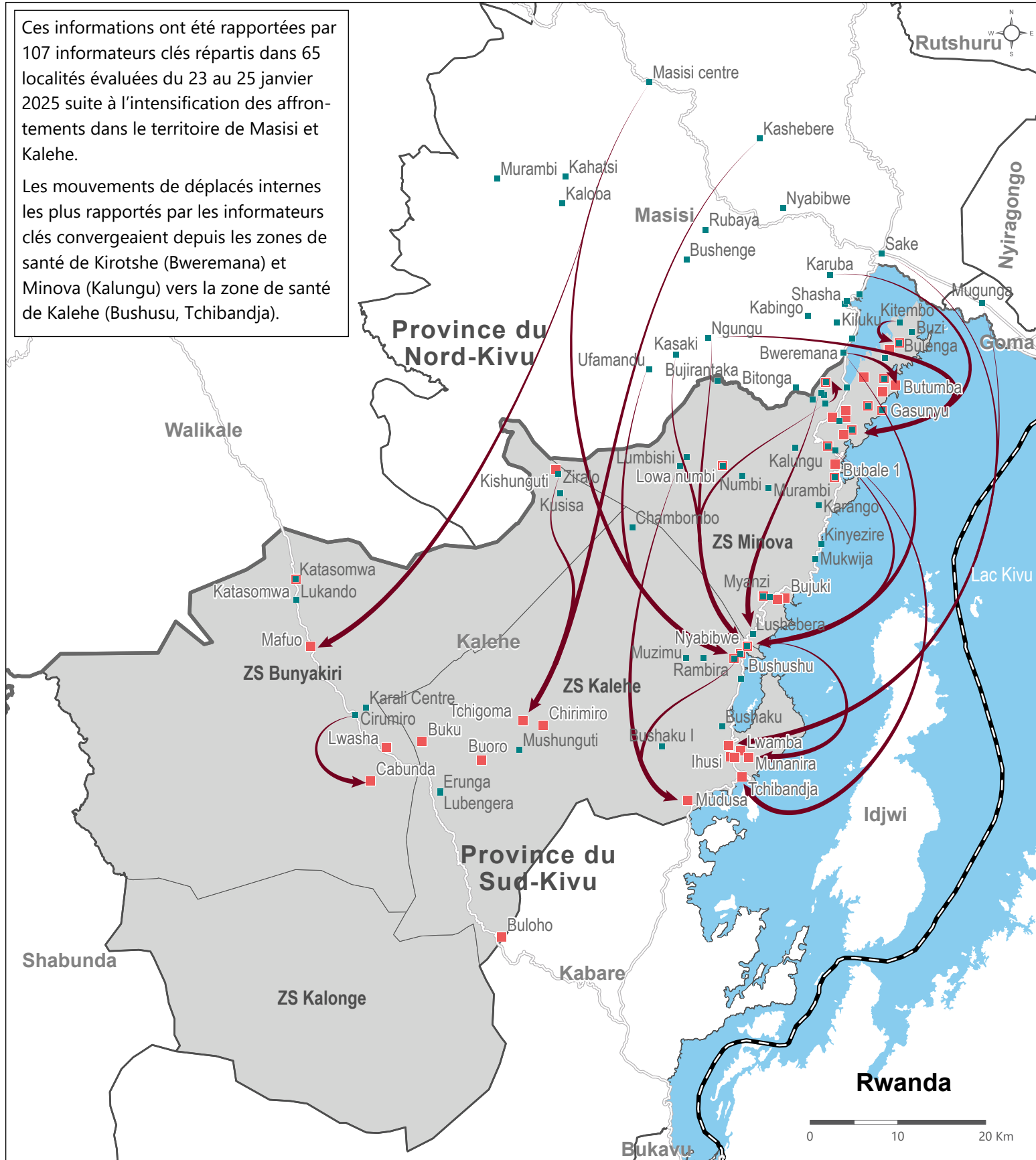
# République Démocratique du Congo - Province du Sud-Kivu - Territoire de Kalehe

## Mouvement des personnes déplacées internes évalués entre 23 et 25 janvier 2025

Pour usage humanitaire uniquement  
Date de production: 7 février 2025

Ces informations ont été rapportées par 107 informateurs clés répartis dans 65 localités évaluées du 23 au 25 janvier 2025 suite à l'intensification des affrontements dans le territoire de Masisi et Kalehe.

Les mouvements de déplacés internes les plus rapportés par les informateurs clés convergeaient depuis les zones de santé de Kirotshe (Bweremana) et Minova (Kalungu) vers la zone de santé de Kalehe (Bushusu, Tchibandja).



- Localité d'accueil de déplacés
- Localité d'origine de déplacés
- ➔ Mouvement de déplacés
- Route
- ▭ Zone de santé évaluée
- ▭ Territoire
- ▭ Province
- ▭ Pays
- ▭ Lac

Data sources: [Reach HSM \(23 - 25 janvier 2025\)](#).

Coordinate System: GCS WGS 1984  
File: Reach\_RDC\_Kalehe\_MvtPDI23\_25\_A4p\_20250207  
Contact: [mapping@impact-initiatives.org](mailto:mapping@impact-initiatives.org)

*Note : Les données, désignations et limites figurant sur cette carte ne sont pas garanties sans erreur et n'impliquent pas l'acceptation par les partenaires, associés ou donateurs de REACH mentionnés sur cette carte.*