














-  Mouvement des habitants des îles de Bol
-  Mouvement des habitants des îles de Kangallam
-  Région
-  Département
-  Sous-préfecture
-  Canton
-  Sable, dune
-  Zone humide
-  Eau
-  Route/Piste
-  Village de déplacement
-  Île administrativement rattachée à Kangallam
-  Île administrativement rattachée Bol

Sources des données:  
Admin : OCHA  
Localité: REACH  
Système de Coordonnées: GCS WGS 1984  
Fichier : REACH\_TCD\_Map\_Ile de retour mouvement des population- mars 2018\_A3  
Contact : reach.mapping@impact-initiatives.org

Note: Les données, désignations ou frontières utilisées dans cette carte ne sont pas garanties sans erreur et n'impliquent en aucun cas la responsabilité ni l'approbation des partenaires REACH, organisations associées et bailleurs mentionnés sur cette carte.

