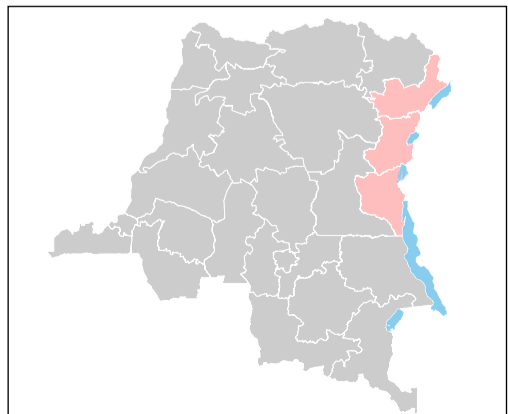
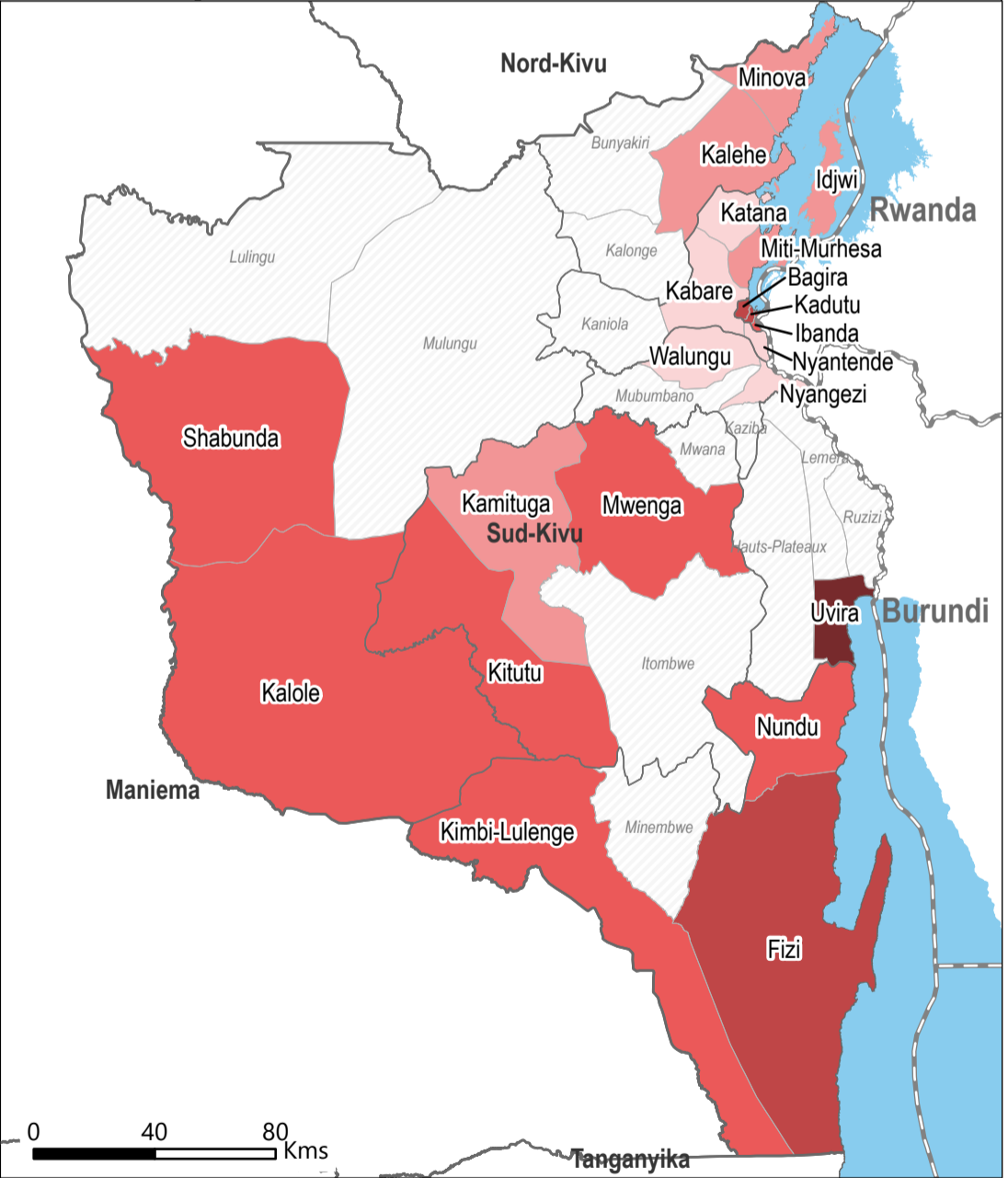
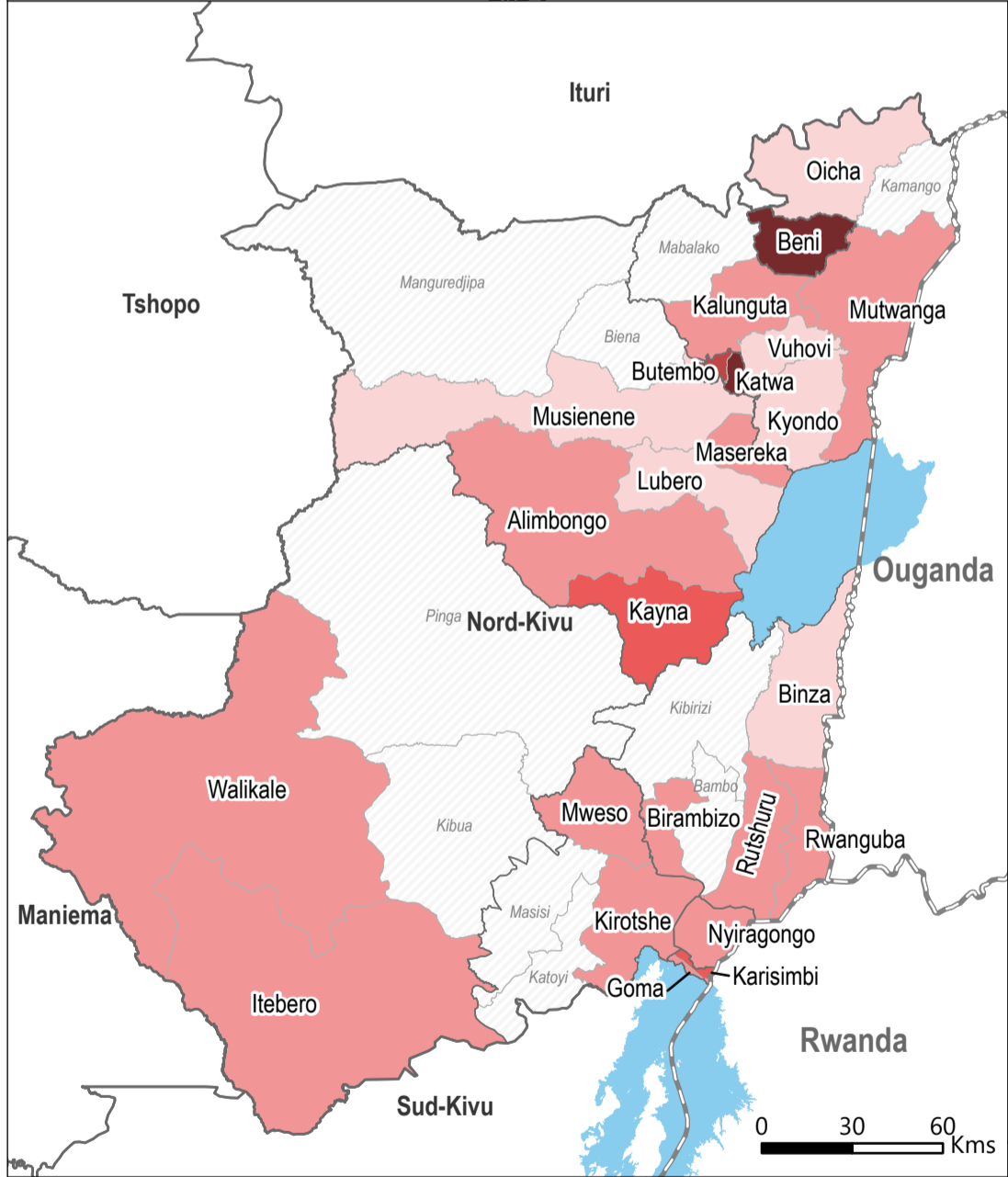
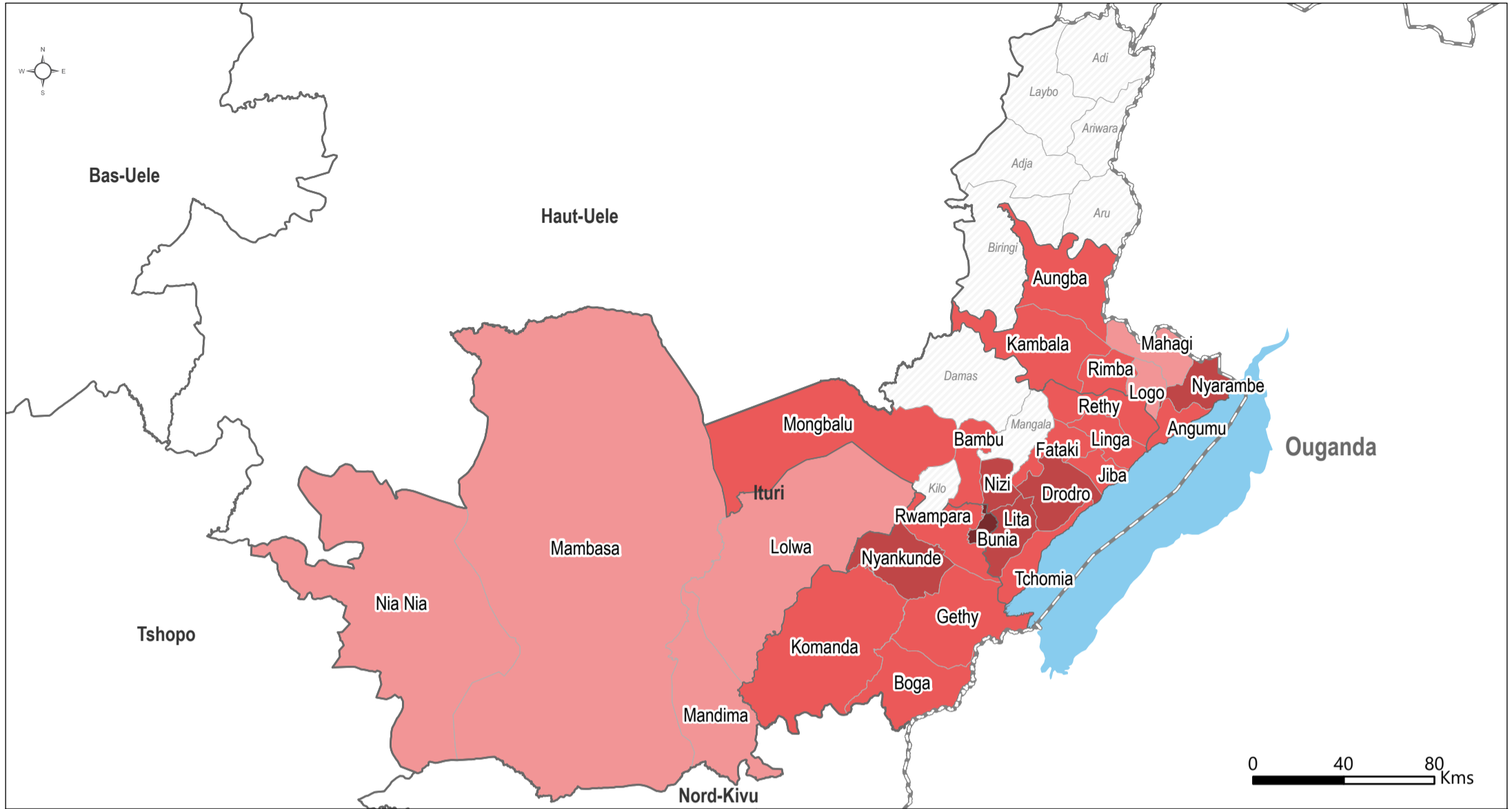


MSNA 2025 - Pourcentage de ménages avec des besoins en EHA



**Légende**

Non concernée	Zone de santé couverte en distance
1 - 20%	Zone de santé
21 - 40%	Territoire
41 - 60%	Province
61 - 80%	Pays
81 - 100%	Lac

Data sources:  
 REACH : Indicateurs  
 © OpenStreetMap Contributors : les limites administratives et sanitaires  
 Référentiel Géographique Commun : lacs

Coordinate System:GCS WGS 1984  
 File: MSNI2025\_Pourcentage de ménages avec des besoins en EHA  
 Contact: mapping@impact-initiatives.org

Note : Les données, désignations et limites figurant sur cette carte ne sont pas garanties sans erreur et n'impliquent pas l'acceptation par les partenaires, associés ou donateurs de REACH mentionnés sur cette carte.

