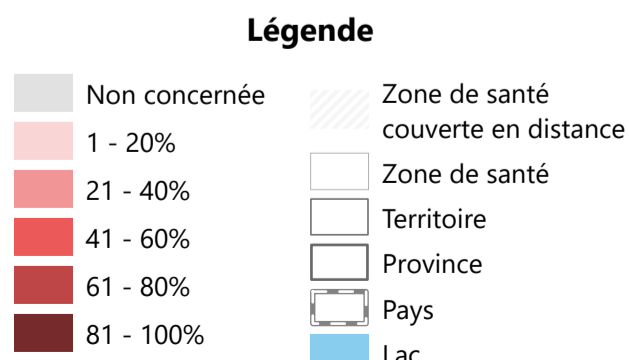
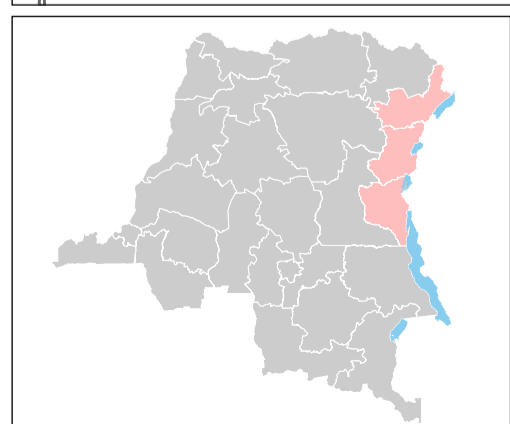
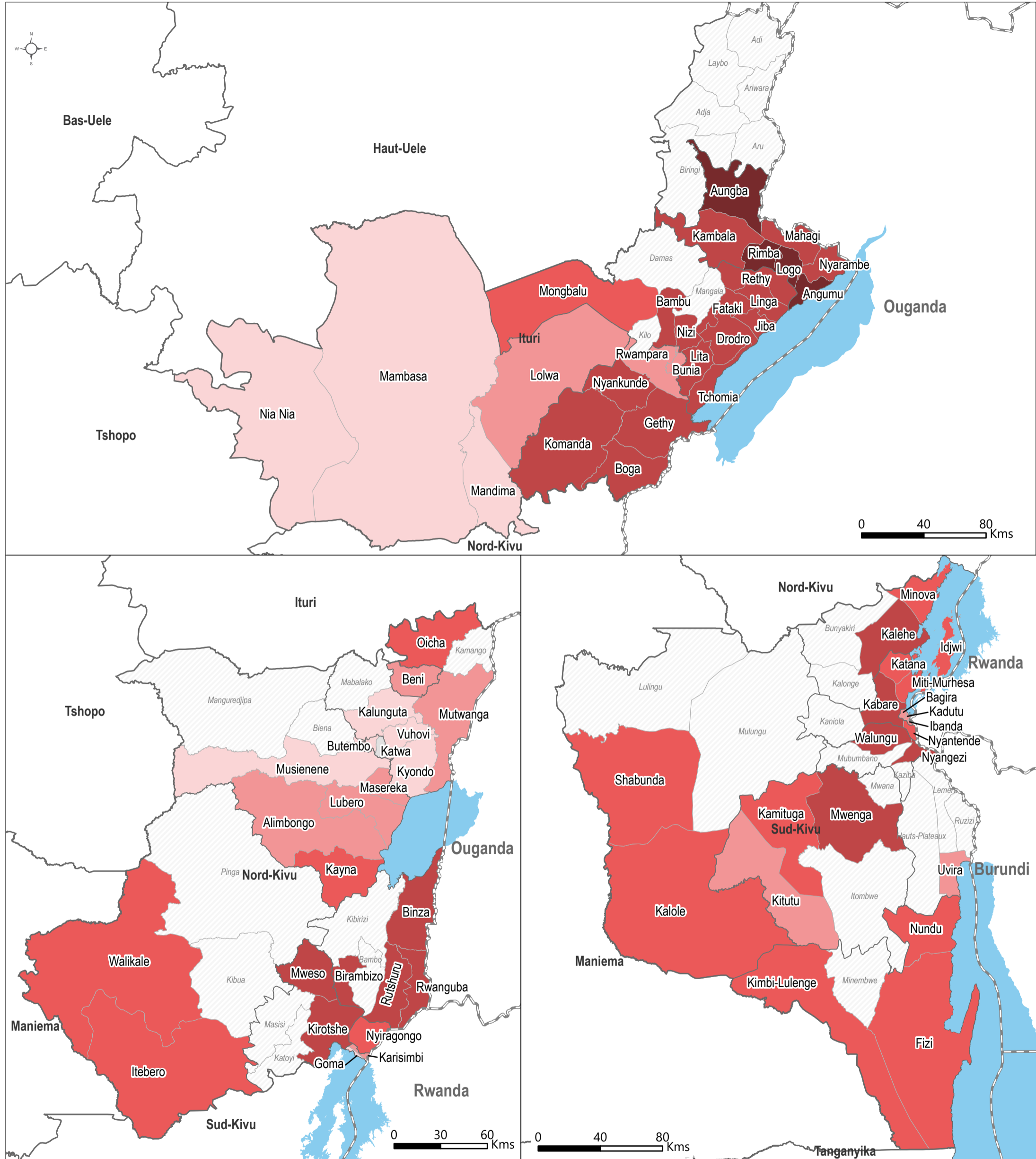


MSNA 2025 - Pourcentage de ménages avec des besoins en sécurité alimentaire



Data sources:
REACH : Indicateurs
© OpenStreetMap Contributors : les limites administratives et sanitaires
Référentiel Géographique Commun : lacs

Coordinate System:GCS WGS 1984
File: MSNI2025_Pourcentage de ménages avec des besoins en sécurité alimentaire
Contact: mapping@impact-initiatives.org

Note : Les données, désignations et limites figurant sur cette carte ne sont pas garanties sans erreur et n'impliquent pas l'acceptation par les partenaires, associés ou donateurs de REACH mentionnés sur cette carte.

