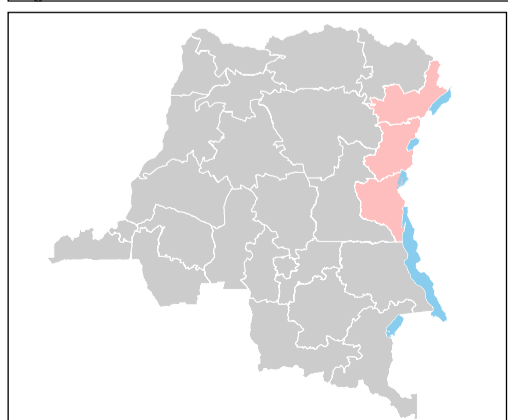
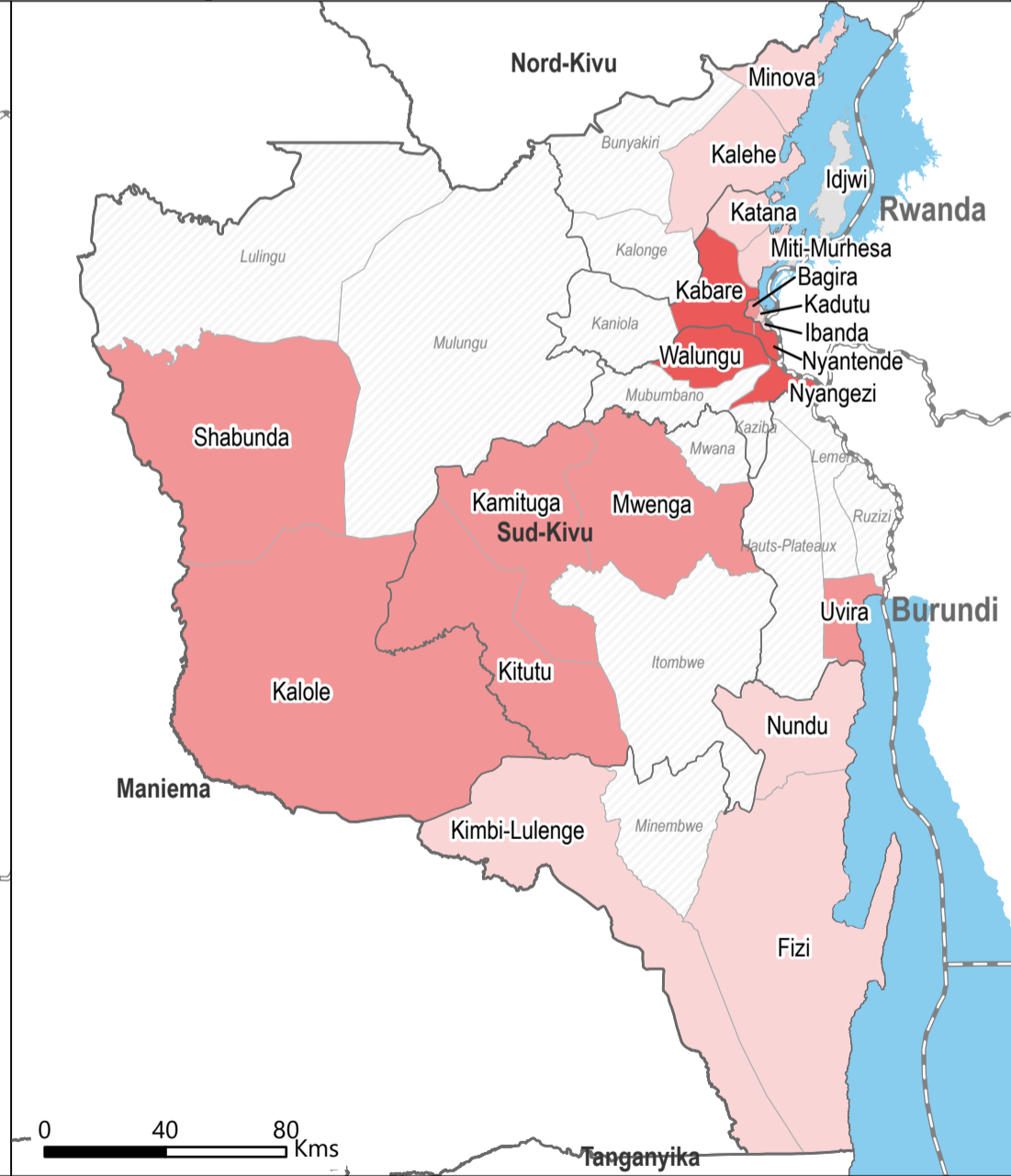
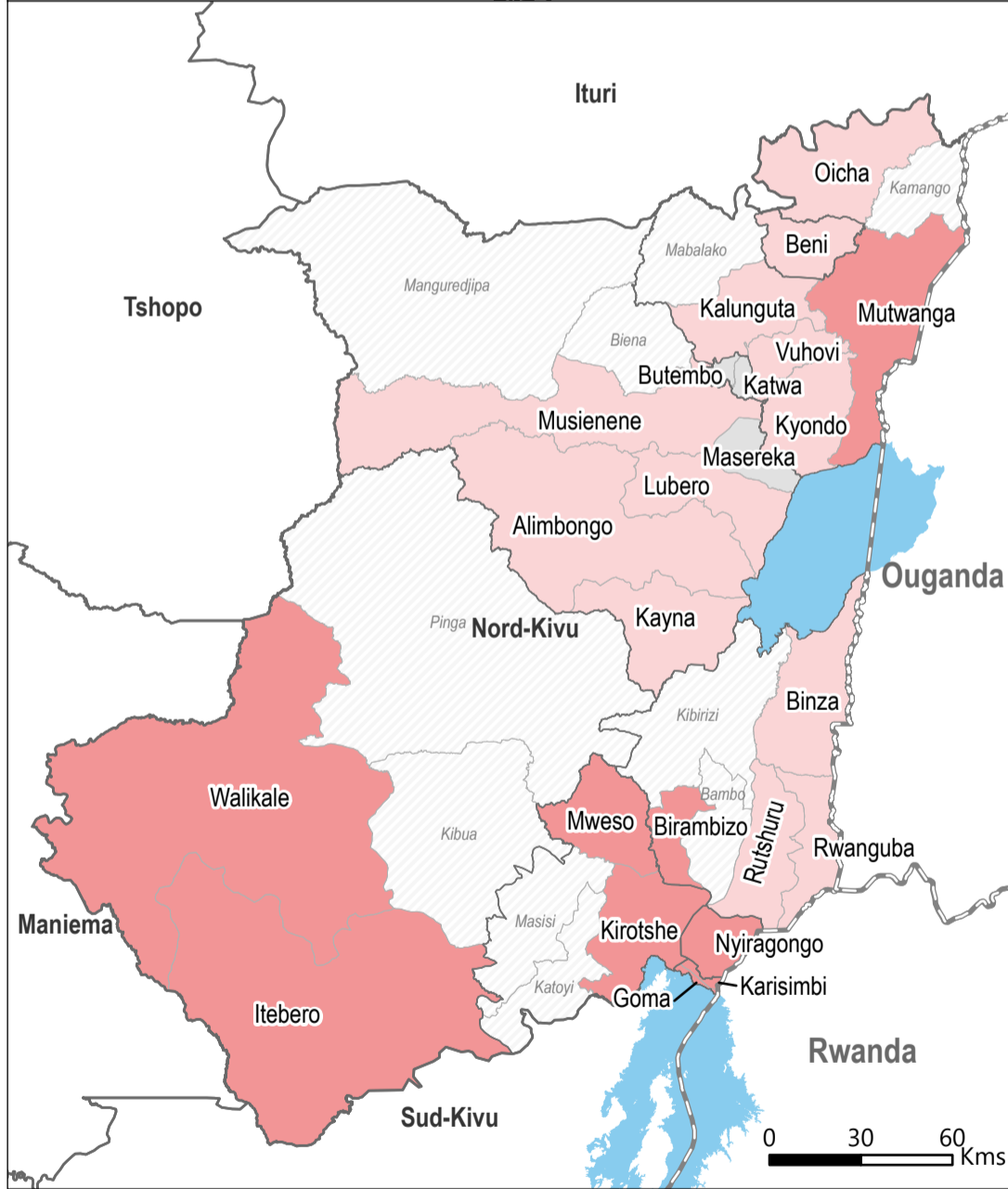
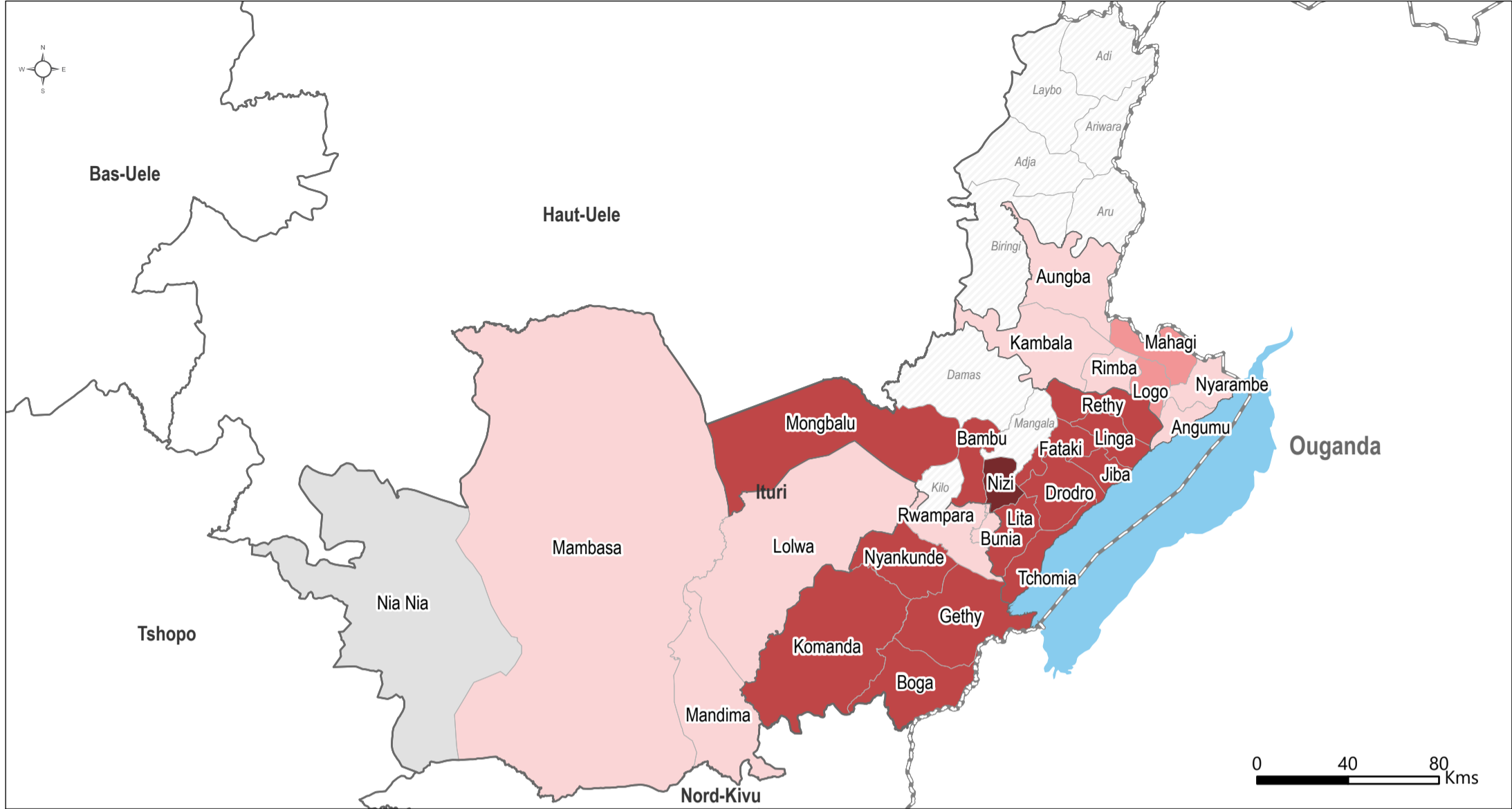


MSNA 2025 - Pourcentage de ménages avec des besoins sévères en protection



**Légende**

Non concernée	Zone de santé couverte en distance
1 - 20%	Zone de santé
21 - 40%	Territoire
41 - 60%	Province
61 - 80%	Pays
81 - 100%	Lac

Data sources:  
REACH : Indicateurs  
© OpenStreetMap Contributors : les limites administratives et sanitaires  
Référentiel Géographique Commun : lacs

Coordinate System:GCS WGS 1984  
File: MSNI2025\_Pourcentage de ménages avec des besoins sévères en protection  
Contact: mapping@impact-initiatives.org

Note : Les données, désignations et limites figurant sur cette carte ne sont pas garanties sans erreur et n'impliquent pas l'acceptation par les partenaires, associés ou donateurs de REACH mentionnés sur cette carte.

